

ЗВІТ ПРО СТРАТЕГІЧНУ ЕКОЛОГІЧНУ ОЦІНКУ

**проекту «Детальний план території обмеженої
автошляхом Е50, автошляхом С-02-03-21, залізничними
коліями та ґрунтовою дорогою в створі вул. Миру села
Щітки за межами населеного пункту, на території
Вінницької міської територіальної громади»**

Замовник: Департамент архітектури та містобудування Вінницької
міської ради

Розробник:

A handwritten signature in blue ink is written over a circular official stamp. The stamp contains the text "ІНСТИТУТ" and "ІНЖЕНЕРІНГ" and features a logo with the letters "ІН" and "ІН" in a stylized font.

м. Вінниця 2024 р.

ЗМІСТ ЗВІТУ

АНОТАЦІЯ. МЕТОДОЛОГІЯ ЗДІЙСНЕННЯ СТРАТЕГІЧНОЇ ЕКОЛОГІЧНОЇ ОЦІНКИ. Забезпечення доступу та врахування думки громадськості під час розроблення ДПТ та здійснення СЕО.	3
1. Зміст та основні цілі документа державного планування, його зв'язок з іншими документами державного планування.	6
2. Характеристика поточного стану довкілля, у тому числі здоров'я населення, та прогнозні зміни цього стану, якщо документ державного планування не буде затверджено (за адміністративними даними, статистичною інформацією та результатами досліджень).	16
3. Характеристика стану довкілля, умов життєдіяльності населення та стану його здоров'я на територіях, які ймовірно зазнають впливу (за адміністративними даними, статистичною інформацією та результатами досліджень).	51
4. Екологічні проблеми, у тому числі ризику впливу на здоров'я населення, які стосуються документа державного планування, зокрема щодо територій з природоохоронним статусом (за адміністративними даними, статистичною інформацією та результатами досліджень).	59
5. Зобов'язання у сфері охорони довкілля, у тому числі пов'язані із запобіганням негативному впливу на здоров'я населення, встановлені на міжнародному, державному та інших рівнях, що стосуються документа державного планування, а також шляхи врахування таких зобов'язань під час підготовки документа державного планування.	64
6. Опис наслідків для довкілля, у тому числі для здоров'я населення, у тому числі вторинних, кумулятивних, синергічних, коротко-, середньо- та довгострокових (1, 3–5 та 10–15 років відповідно, а за необхідності– 50–100 років), постійних і тимчасових, позитивних і негативних наслідків.	78
7. Заходи, що передбачається вжити для запобігання, зменшення та пом'якшення негативних наслідків виконання документа державного планування.	85
8. Обґрунтування вибору виправданих альтернатив, що розглядалися, опис способу, в який здійснювалася стратегічна екологічна оцінка, у тому числі будь-які ускладнення (недостатність інформації та технічних засобів під час здійснення такої оцінки).	92
9. Заходи, передбачені для здійснення моніторингу наслідків виконання документа державного планування для довкілля, у тому числі для здоров'я населення.	96
10. Опис ймовірних транскордонних наслідків для довкілля, у тому числі для здоров'я населення (за наявності).	100
11. Резюме нетехнічного характеру інформації, передбаченої пунктами 1–10 цієї частини, розраховане на широку аудиторію.	100
12. СПИСОК ВИКОРИСТАНИХ ДЖЕРЕЛ	102
ДОДАТКИ	

АНОТАЦІЯ

На сучасному етапі розвитку суспільства все більшого значення у міжнародній, національній і регіональній політиці набуває концепція збалансованого (сталого) розвитку, спрямована на інтеграцію економічної, соціальної та екологічної складових розвитку. Поява цієї концепції пов'язана з необхідністю розв'язання екологічних проблем і врахування екологічних питань в процесах планування та прийняття рішень щодо соціально-економічного розвитку країн, регіонів і населених пунктів.

Проведення стратегічної екологічної оцінки застосовується як системний процес для всебічного оцінювання на етапі планування проєкту документа державного планування, що передбачає розгляд можливих альтернатив, заходів з пом'якшення негативних наслідків та їх інтеграцію до запропонованої містобудівної документації.

Стратегічна екологічна оцінка (далі – СЕО) – це новий інструмент реалізації екологічної політики, який базується на простому принципі: легше запобігти негативним для довкілля наслідкам діяльності на стадії планування, ніж виявляти та виправляти їх на стадії впровадження стратегічної ініціативи.

Метою СЕО є сприяння сталому розвитку шляхом забезпечення охорони довкілля, безпеки життєдіяльності населення та охорони його здоров'я, інтегрування екологічних вимог під час розроблення та затвердження документів державного планування.

Стратегічна екологічна оцінка здійснюється на основі принципів законності та об'єктивності, гласності, участі громадськості, наукової обґрунтованості, збалансованості інтересів, комплексності, запобігання екологічній шкоді, довгострокового прогнозування, достовірності та повноти інформації у проєкті документа, міжнародного екологічного співробітництва.

В Україні створені передумови для імплементації процесу СЕО, пов'язані з розвитком стратегічного планування та національної практики застосування екологічної оцінки.

МЕТОДОЛОГІЯ ЗДІЙСНЕННЯ СТРАТЕГІЧНОЇ ЕКОЛОГІЧНОЇ ОЦІНКИ

Основними міжнародними правовими документами щодо СЕО є Протокол про стратегічну екологічну оцінку (Протокол про СЕО) до Конвенції про оцінку впливу на навколишнє середовище у трансграничному контексті (Конвенція ЕСПО), ратифікований Верховною Радою України (№ 562-VIII від 01.07.2015), та Директива 2001/42/ЄС про оцінку впливу окремих планів і програм на навколишнє середовище, імплементація якої передбачена Угодою про асоціацію між Україною та ЄС.

Засади екологічної політики України визначені Законом України «Про основні засади (Стратегію) державної екологічної політики на період до 2030 року» (введено в дію 28 лютого 2019 року). В цьому законі СЕО визначається як інструмент для запобігання негативному впливу на навколишнє природне середовище та встановлення відповідності запланованої чи здійснюваної діяльності нормам і вимогам законодавства про охорону навколишнього природного середовища, раціональне використання і відтворення природних ресурсів, забезпечення екологічної безпеки.

В Україні у сфері оцінки наслідків для довкілля, у тому числі для здоров'я населення, виконання документів державного планування регулюються Законом України «Про стратегічну екологічну оцінку» (ухвалений Верховною Радою України 20 березня 2018 року та 10 квітня 2018 року підписаний Президентом України. Даний Закон вступив в дію з 12 жовтня 2018 року).

Закон встановлює в Україні механізм стратегічної екологічної оцінки (СЕО), який діє в країнах Європейського Союзу та передбачає, що всі важливі документи, зокрема, державні програми, повинні, у першу чергу, проходити стратегічну екологічну оцінку з урахуванням необхідних імовірних ризиків тих чи інших дій для довкілля.

Методичні рекомендації із здійснення стратегічної екологічної оцінки документів державного планування затверджені Наказом № 296 від 10 серпня 2018 року Міністерства екології та природних ресурсів України розроблені на виконання пунктів 6 та 7 частини першої статті 6 Закону України «Про стратегічну екологічну оцінку».

Відповідно до пункту 4 статті 2 та пункту 2 статті 11 Закону України «Про регулювання містобудівної діяльності» містобудівна діяльність підлягає стратегічній екологічній оцінці. Розділ «Охорона навколишнього природного середовища», що розробляється у складі проекту містобудівної документації, одночасно є звітом про стратегічну екологічну оцінку, який має відповідати вимогам Закону України «Про стратегічну екологічну оцінку» (пункт 4 статті 2 Закону України «Про регулювання містобудівної діяльності»).

Вимоги до структури та змісту Звіту про СЕО, визначені пунктом 2 статті 11 Закону України «Про стратегічну екологічну оцінку» є обов'язковими.

Розроблення детального плану території та Звіту про СЕО необхідно здійснювати відповідно до вимог Закону України «Про регулювання містобудівної діяльності», Постанови КМУ «Про затвердження порядку розроблення, оновлення, внесення змін та затвердження містобудівної документації від 01.09.2021 р. №926, ДБН Б.11-14:2021 «Склад та зміст містобудівної документації на місцевому рівні», ДБН Б.2.2-12:2019 «Планування та забудова території».

В процесі розробки звіту про стратегічну екологічну оцінку необхідно врахувати вимоги наступних законодавчих актів:

- Земельний кодекс України;
- Водний кодекс України;
- Закон України «Про охорону навколишнього природного середовища»;
- Закон України «Про регулювання містобудівної діяльності»;
- Закон України «Про основи містобудування»;
- Закон України «Про охорону земель»;
- Закон України «Про питну воду, питне водопостачання та водовідведення»;
- Закон України «Про оцінку впливу на довкілля»;
- Закон України «Про охорону атмосферного повітря»;
- Закон України «Про управління відходами»;
- Закон України «Про рослинний світ»;
- Закон України «Про тваринний світ»;
- Закон України «Про охорону археологічної спадщини»;
- Закон України «Про охорону культурної спадщини»;
- Закон України «Про природно-заповідний фонд України»;
- Закон України «Про екологічну мережу»;
- Наказ Міністерства охорони здоров'я України від 19.06.1996 № 173 «Про затвердження Державних санітарних правил планування та забудови населених пунктів».

Забезпечення доступу та врахування думки громадськості під час розроблення ДПТ та здійснення СЕО

В рамках проведення стратегічної екологічної оцінки проекту «Детальний план території обмеженої автошляхом Е50, автошляхом С-02-03-21, залізничними коліями та ґрунтовою дорогою в створі вул. Миру села Щітки за межами населеного пункту, на території Вінницької міської територіальної громади» було складено Заяву про визначення обсягу стратегічної екологічної оцінки (*додаток 1*) та опубліковано її на офіційному сайті Вінницької міської ради за посиланням: <https://www.vmr.gov.ua/hromadski-slukhannia-0#1> від 26 квітня 2024 року, що знаходиться у вільному доступі (*додаток 2*). Заяву було розміщено у трьох публічних місцях (на дошках оголошень органів місцевого самоврядування, об'єктів соціально-культурного призначення, на стаціонарно обладнаних зупинках маршрутних транспортних засобів, у місцях, визначених та обладнаних органами місцевого самоврядування, та в інших місцях масового перебування населення) (*додаток 3*) та зареєстровано в Єдиному реєстрі стратегічної екологічної оцінки за № 24-04-5697-24 від 24.04.2024р. З 24.04.2024р. протягом 10 календарних днів приймалися зауваження і пропозиції до заяви про визначення обсягу СЕО.

Відповідно до частини 6 статті 10 Закону України «Про стратегічну екологічну оцінку», у строк що не перевищує 10 днів з дня внесення до Єдиного реєстру стратегічної екологічної оцінки заяви про визначення

обсягу стратегічної екологічної оцінки проєкту ДДП «Детальний план території обмеженої автошляхом Е50, автошляхом С-02-03-21, залізничними коліями та ґрунтовою дорогою в створі вул. Миру села Щітки за межами населеного пункту, на території Вінницької міської територіальної громади», Управлінням розвитку територій та інфраструктури Вінницької ОВА в межах своїх повноважень були надані зауваження та пропозиції, які необхідно врахувати при складанні звіту про стратегічну екологічну оцінку (додаток 4).

1. Зміст та основні цілі документа державного планування, його зв'язок з іншими документами державного планування

Документ державного планування (ДДП) — містобудівна документація, для якого здійснюється СЕО передбачає конкретні заходи і проєкти, що мають територіальну прив'язку, тому оцінюється вплив пропонованих заходів на складові довкілля (вплив на атмосферне повітря, клімат, воду, ґрунти, природні ресурси, флору і фауну), а також на стан здоров'я та добробут населення (небезпека для здоров'я населення, соціально-економічні наслідки, управління відходами, транспорт, розвиток інфраструктури, естетичні характеристики території, використання ландшафтів для рекреаційних цілей тощо).

Розроблення документа державного планування детального плану території також має зв'язок та узгоджується з іншими ДДП, а саме: різними планами та програми, які в тій чи іншій мірі визначають передумови для прийняття проєктних рішень в даній містобудівній документації. Їх положення та завдання беруться до уваги в процесі розроблення містобудівної документації та стратегічної екологічної оцінки, а саме:

- Стратегія розвитку Вінницької міської територіальної громади до 2030 року – Стратегія 3.0.

ЦІЛЬ 3.2. Інвестиції в розвиток об'єктів інфраструктури підтримки бізнесу та туризму. Місто сприятиме розбудові базової інфраструктури, яка забезпечує надання комунальних і транспортних послуг для розвитку економіки. Ця інфраструктура включає водопостачання та водовідведення, енерго-, тепло-, газопостачання, супровідну логістику.

СТРАТЕГІЧНІ ПРОЄКТИ. Логістичний хаб. Місто забезпечить розвиток якісної та зручної логістичної інфраструктури для місцевого та регіонального бізнесу, яка концентруватиметься в одному місці та надаватиме широкий спектр сучасних логістичних сервісів. На території логістичного хабу також будуть створені умови для проведення масштабних виставкових подій.

ЦІЛЬ 5.4. Трансформація простору. Формування поліфункціональних зон (логістичні, складські, торговельні функції та супутні сервіси). Такі зони мають розташовуватися на перетинах основних транспортних магістралей за межами житлових зон (об'їзного шосе та

основних виїздів з міста). Таке розташування сприятиме локалізації економічної активності громади й ефективному використанню інфраструктури та людських ресурсів.

- Стратегія збалансованого регіонального розвитку Вінницької області на період до 2027 року, затверджена Вінницькою обласною радою, рішення №921 від 21 лютого 2020 року, 42 сесія 7 скликання.

Стратегічна ціль 1. Конкурентно здатний регіон на основі інноваційного та сталого розвитку. Модернізація транспортно-логістичної інфраструктури з урахуванням внутрішніх, міжрегіональних та міжнародних зв'язків.

Стратегічна ціль 4. Регіон спроможних громад та успішних людей. Підвищення економічної спроможності громад.

- Викопіювання зі Схеми планування Вінницького району.

- Схема екомережі Вінницької області, затвердженої рішенням 10 сесії 6 скликання Вінницької обласної ради «Про затвердження регіональної екологічної мережі Вінницької області» від 14.02.2012 р. №282.

- «Основні засади (стратегія) державної екологічної політики України на період до 2030 року», забезпечення реалізації Стратегії у даному проекті ДПТ досягається за рахунок сприяння збалансованому (сталому) розвитку шляхом досягнення збалансованості складових розвитку (економічної, екологічної, соціальної), орієнтування на пріоритети збалансованого (сталого) розвитку, інтегрування екологічних вимог під час розроблення і затвердження ДПТ, запобігання виникненню надзвичайних ситуацій природного та техногенного характеру, що передбачає аналіз і прогнозування екологічних ризиків, які ґрунтуються на результатах СЕО, відповідальність органів виконавчої влади та органів місцевого самоврядування за доступність, своєчасність і достовірність екологічної інформації.

- «Національна стратегія управління відходами в Україні до 2030 року». При розробці детального плану та стратегічної екологічної оцінки до нього враховані принципи при розробці системи санітарного очищення території проектування, які полягають у збільшенні обсягу сортування, переробки та повторного використання відходів.

- «Концепція реалізації державної політики у сфері зміни клімату на період до 2030 року» (схвалена Розпорядженням Кабінету Міністрів України від 7 грудня 2016 р. № 9 32-р), забезпечення реалізації Концепції у даному проекті ДПТ досягається за рахунок реалізації державної політики у сфері зміни клімату, а саме: врахування при розробці звіту СЕО «Рекомендацій щодо включення кліматичних питань до документів державного планування».

Детальний план території обмеженої автошляхом Е50, автошляхом С-02-03-21, залізничними коліями та ґрунтовою дорогою в створі вул. Миру села Щітки за межами населеного пункту, на території Вінницької міської територіальної громади розробляється з метою визначення

планувальної організації і функціонального призначення, просторової композиції і параметрів забудови та ландшафтної організації кварталу, мікрорайону, іншої частини території населеного пункту, призначених для комплексної забудови чи реконструкції.

Детальний план території визначає:

- принципи планувально-просторової організації забудови;
- червоні лінії та лінії регулювання забудови;
- функціональне призначення, режим та параметри забудови однієї чи декількох земельних ділянок, розподіл територій згідно з будівельними нормами і правилами;
- містобудівні умови та обмеження (у разі відсутності плану зонування території) або уточнення містобудівних умов та обмежень згідно із планом зонування території;
- потребу в підприємствах і закладах обслуговування населення, місце їх розташування;
- доцільність, обсяги, послідовність реконструкції забудови;
- черговість та обсяги інженерної підготовки території;
- систему інженерних мереж;
- порядок організації транспортного і пішохідного руху;
- порядок комплексного благоустрою та озеленення, потребу у формуванні екомережі;
- межі прибережних захисних смуг і пляжних зон водних об'єктів;
- призначення, відображення існуючих земельних ділянок та їх функціонального використання;
- визначення потреб у підприємствах та установах обслуговування, аварійно-рятувальних підрозділах, фонді захисних споруд цивільного захисту, місць їх розташування;
- визначення доцільності, обсягів, послідовності реконструкції забудови;
- створення належних умов охорони і використання об'єктів культурної спадщини та природоохоронних територій та об'єктів, інших об'єктів, що підлягають охороні відповідно до законодавства;
- формування земельних ділянок комунальної власності територіальної громади, на території якої вони розташовані;
- формування земельних ділянок комунальної власності територіальної громади, щодо території якої розроблено відповідну документацію;
- внесення до Державного земельного кадастру відомостей про земельні ділянки всіх форм власності, сформовані до 2004 року, відомості про які відсутні у Державному земельному кадастрі.

Замовником містобудівної документації виступає Департамент архітектури та містобудування Вінницької міської ради.

Містобудівна документація виконана на підставі та згідно вимог:

- рішення Вінницької міської ради №1325 від 25.11.2023 р. «Про розроблення містобудівної документації – детального плану території»;
- завдання на розроблення детального плану;
- актуалізованої картографічної основи у цифровій формі, виконаній у 2023 році, та відповідає державній системі координат УСК-2000. Вихідним масштабом форми картографічної основи для створення детального плану території є масштаб М 1: 2000;
- вихідних даних, наданих замовником;
- нормативно-правових актів України у сфері містобудування та архітектури:
 - ДБН Б.1.1-14:2021 «Склад та зміст містобудівної документації на місцевому рівні»;
 - Постанова КМУ «Про затвердження порядку розроблення, оновлення, внесення змін та затвердження містобудівної документації від 01.09.2021 р. №926.
 - ДСТУ Б Б.1.1.-17 2013 «Умовні позначення графічних документів містобудівної документації».
 - ДБН Б.2.2-12:2019 «Планування та забудова територій».
 - ДБН В.2.3-5:2018 «Вулиці та дороги населених пунктів».
 - Наказу Міністерства охорони здоров'я України № 173 від 19.06.1996р. «Про затвердження Державних санітарних правил планування та забудови населених пунктів.
 - ДБН Б.2.2-5:2011 «Благоустрій територій».
 - нормативно-правових актів, які регламентують діяльність органів виконавчої влади, місцевого самоврядування, підприємств, установ, організацій, щодо розроблення, збереження, та тиражування містобудівної документації.
 - державних та громадських інтересів.

Затверджена в чинному порядку дійсна містобудівна документація є обов'язковим документом для всіх організацій та установ, які здійснюють будівництво на даній території.

Склад і зміст детального плану території прийняті відповідно до Постанови КМУ «Про затвердження порядку розроблення, оновлення, внесення змін та затвердження містобудівної документації від 01.09.2021 р. №926 та ДБН Б.1.1-14:2012 «Склад та зміст містобудівної документації на місцевому рівні».

Визначена детальним планом планована діяльність, не відноситься до категорій видів планованої діяльності та об'єктів, які можуть мати значний вплив на довкілля і підлягають оцінці впливу на довкілля відповідно до ст. 3 Закону України «Про оцінку впливу на довкілля».

При розробці стратегічної екологічної оцінки були використані дані: доповідь про стан навколишнього природного середовища Вінницької області у 2019 році, яка підготовлена працівниками Департаменту агропромислового розвитку, екології та природних ресурсів. (<http://www.vin.gov.ua/images/doc/vin/departament->

apk/doc/OperMonitor/Dopov/Dop2019.pdf); дані Екологічного паспорту Вінницької області; звітної інформації про забруднення атмосферного повітря, водних ресурсів Вінницької міської територіальної громади.

Зміст та основні цілі документа державного планування.

Територія проектування, загальною площею 76,3526 га розташована за межами населеного пункту с. Щітки. Територія детального плану обмежена автошляхом Е50 — європейський автошлях, який збігається з міжнародною автомагістраллю М30.

На даний час територія детального плану представлена у вигляді земель сільськогосподарського призначення, орієнтовною площею 57,8143 га, інша – використовується як громадська забудова – торгівля продукцією сільськогосподарського призначення.

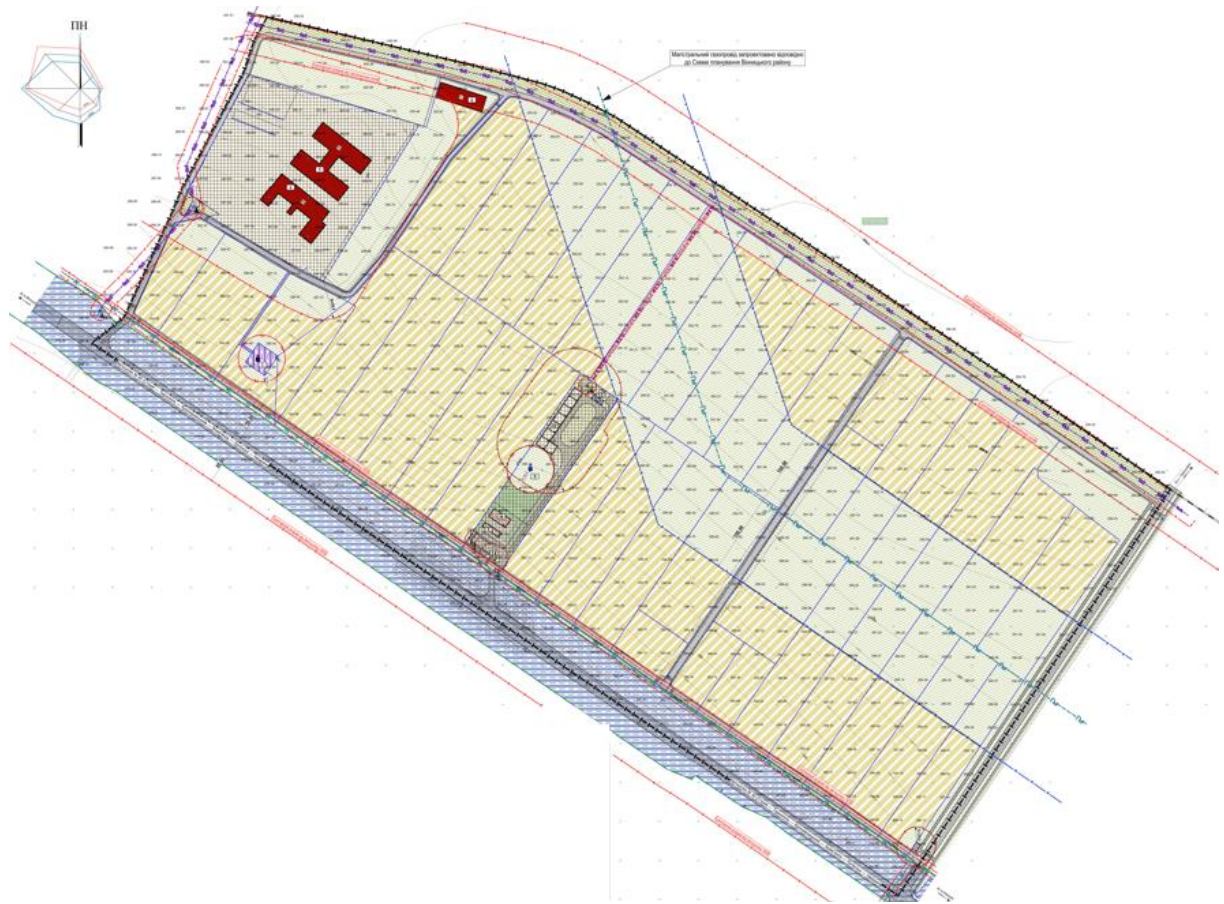
Зазначена територія забезпечена в повному обсязі транспортною доступністю. Територія має значний інвестиційний потенціал та перспективи розвитку, однак, потребує виконання реабілітаційних заходів з урбанізації, організації та надання додаткових функцій. Існують передумови для якісного перетворення даної території в функціонально наповнений об’єкт містобудування з повним комплексом обслуговування, забезпеченістю транспортною інфраструктурою, інженерною інфраструктурою, рекреаційними територіями для відпочинку.

Основні техніко-економічні показники детального плану території наведені в таблиці 1.1.

Таблиця 1.1

№п.п.	Назва показників	Одиниця виміру	Значення показників		
			Існуючий стан	Короткотроковий період	Всього
1	Територія				
	Територія в межах проекту	га		76,3526	
	у тому числі:				
1.1	- територія в межах охоронної зони магістрального газопроводу	га		19,3114	
1.2	- територія комунально-складської забудови	га		1,2837	5,7197
1.3	- територія зелених насаджень спецпризначення	га		27,7889	
1.4	- територія зелених насаджень загального користування	га		4,16022	
1.5	- територія сільськогосподарського призначення	га		32,939	
1.6	- територія технічної інфраструктури	га		0,0901	
1.7	- територія транспортної інфраструктури	га		5,65468	

Проектний план та схема проектних обмежень у використанні земель наведений на рисунку 1.1.



№п.п.	Найменування	Поверховість	Площа забудови, м ²	Примітки
1	Свердловина (існуюча)	-	-	
2	Трансформаторна підстанція (існуюча)	-	-	
3	Трансформаторна підстанція (існуюча)	-	-	
4	Громадська будівля	1	-	
5	Громадська будівля	1	-	
6	Громадська будівля	1	-	
7	Торговельний павільйон	1	150,0	
8	Громадська будівля	2	300,0	
9	Свердловина	-	-	
10	Складські бокси	1	150,0	
11	Трансформаторна підстанція	-	-	
12	Пожежні резервуари V=55м ³ (2 шт)	-	-	
13	Очисні споруди поверхневих стічних вод	-	-	
14	Очисні споруди каналізації	-	-	

Рисунок 1.1 – Проектний план та схема проектних обмежень у використанні земель

Проектні рішення містобудівної документації передбачають:

1. Зміну цільового призначення земельної ділянки з кадастровим номером №0520685200:05:001:0042.

2. Отримання дозвільних документів на будівництво складських боксів та торгових павільйонів.

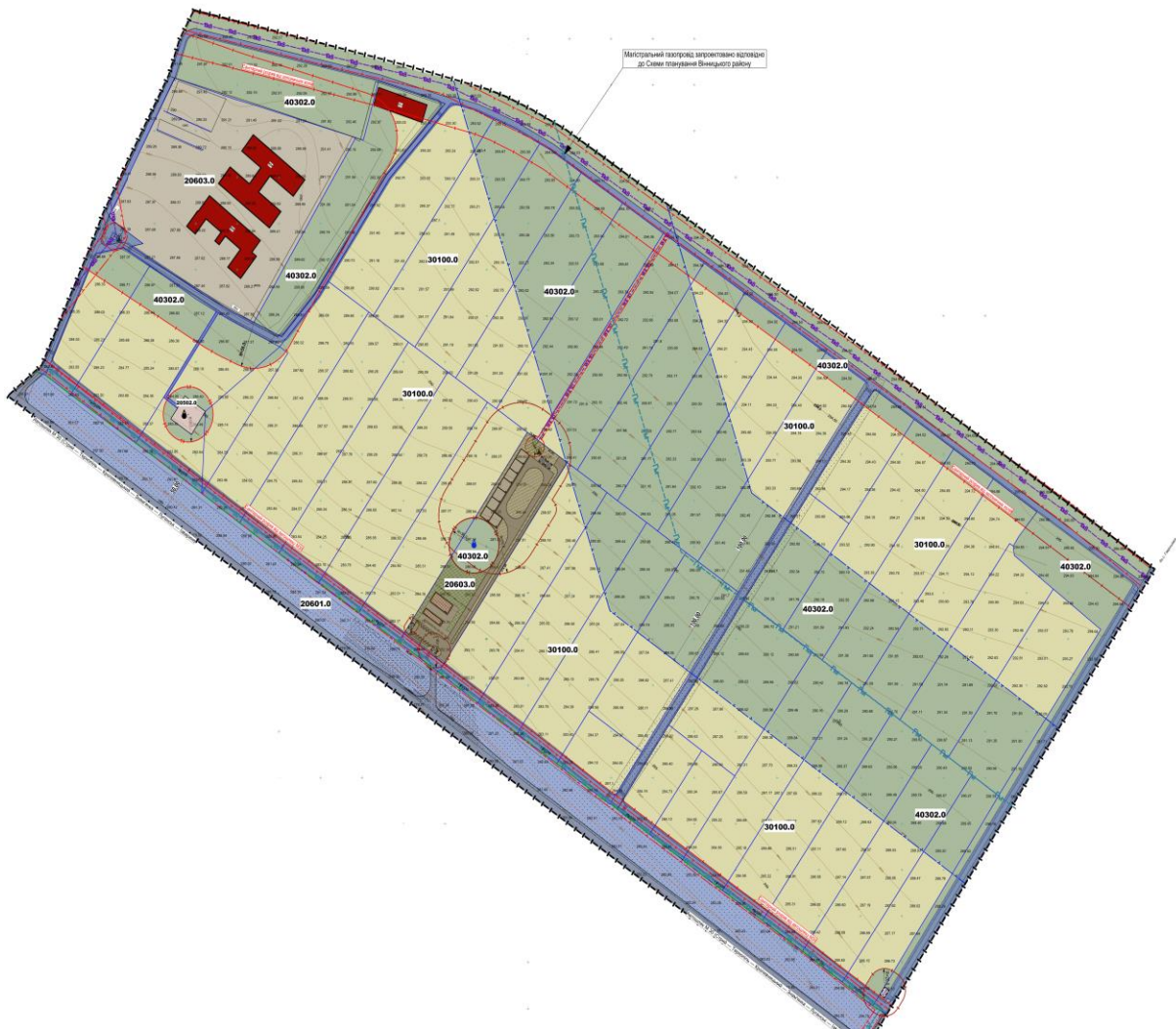
3. Будівництво інженерних мереж.

Проектом детального плану передбачається розміщення торгових павільйонів для продажу продукції, складських боксів для зберігання товару на земельній ділянці, загальною площею 1,5933 га (кадастровий номер 0520685200:05:001:0042). Площа забудови торгових павільйонів – 450 м², торговельна площа орієнтовно 300 м².

Детальним планом не передбачається формування нових земельних ділянок.

Місця для паркування запроектовано на території – 16 машиномісць.

План функціонального зонування території наведений на рисунку 1.2.



Умовні позначення зонування

Код виду функціонального призначення	Назва виду функціонального призначення території	Код згідно з Класифікатором видів цільового призначення земельних ділянок	
		Переважні види	Супутні види
40302.0	Зелені насадження спеціального призначення	04.10; 05.01; 08.01; 11.07; 14.05	11.04; 13.01; 13.03; 14.02 (в частині розміщення об'єктів транспортування та розподілу)
30100.0	Територія під ріллею переголами	01.01; 01.02; 01.03; 01.04; 01.07; 01.09; 04.01; 04.02; 04.03; 04.08; 04.09; 04.10; 04.11; 05.01; 08.01	11.04; 13.01; 13.03; 14.02 (в частині розміщення об'єктів розподільчих мереж)
20601.0	Території зовнішнього транспорту	08.01; 12.01; 12.02; 12.03; 12.04; 12.05	03.07; 03.08; 03.14; 04.10; 05.01; 11.04; 11.07; 12.13; 13.01; 13.03; 14.02
20502.0	Території об'єктів водопостачання та водовідведення	08.01; 11.04	03.14; 04.10; 05.01; 11.07; 13.01; 13.03; 14.02
20603.0	Території логістичних центрів, складів та баз	08.01; 11.02; 12.08; 13.02	03.07; 03.08; 03.14; 04.10; 05.01; 11.04; 11.07; 12.13; 13.01; 13.03; 14.02

Рисунок 1.2 – Функціональне зонування території

Цільовий аналіз.

При проведенні цільового аналізу формується перелік цілей з охорони довкілля, у тому числі здоров'я населення, і здійснюється подальший аналіз проєкту ДДП на відповідність цим цілям.

Перелік цілей з охорони довкілля, у тому числі здоров'я населення, необхідних для проведення цільового аналізу формуються на етапі визначення обсягу СЕО.

Якщо проєкт ДДП включає певні заходи, важливо оцінити відповідність цих заходів цілям з охорони довкілля, у тому числі здоров'я населення.

Відповідність заходів ДДП цілям з охорони довкілля, у тому числі здоров'я населення наведено в таблиці 1.2.

Відповідність заходів ДДП цілям з охорони довкілля, у тому числі здоров'я населення

Таблиця 1.2

Цілі з охорони довкілля, у тому числі здоров'я населення	Проєкт ДДП
Дотримання законодавства у сфері охорони атмосферного повітря	Викиди в атмосферне повітря будуть надходити від роботи спецтехніки і механізмів під час підготовчих і будівельних робіт та під час експлуатації проєктного об'єкту. Проєктом передбачається застосування справної техніки та обладнання, дотримання технології виконання робіт, виконання інженерної підготовки, озеленення та благоустрою

	<p>території, що дозволить зменшити шкідливий вплив на атмосферне повітря.</p> <p>Згідно наказу МОЗ від 19.06.96 № 179 «Про затвердження Державних санітарних правил планування та забудови населених пунктів» розмір санітарно-захисної зони для промтоварних та продовольчих торгово-розподільних складів становить 50 м.</p> <p>Житловий фонд на території детального плану відсутній. Детальним планом не передбачається розміщення нового житлового фонду.</p>
<p>Запобігання забруднення водних ресурсів</p>	<p>Інженерна підготовка включає вертикальне планування, відведення поверхневих дощових і талих вод, доведення території до належних санітарно-інженерних умов.</p> <p>Вертикальне планування виконано з урахуванням наступних вимог:</p> <ul style="list-style-type: none"> - максимально можливим збереженням природного рельєфу і ґрунтового покриття; - забезпечення нормативних ухилів проїздів і тротуарів; - відведення поверхневих дощових і талих вод на очисні споруди поверхневих стічних вод.
<p>Відновлення земель, порушених під час підготовчих та будівельних робіт</p>	<p>Порушення ґрунтового покриття можливе під час розробки будівельних майданчиків, влаштування фундаменту, тимчасового складування будівельних відходів та руху транспортних засобів.</p> <p>На даний час територія детального плану представлена у вигляді вільної від забудови території.</p> <p>Передбачається тверде покриття проїздів та майданчиків. Інші площі зміцнюються рослинним шаром ґрунту з організацією трав'яного покриву, що запобігатиме ерозії ґрунту.</p> <p>Озеленення передбачає збереження всіх цінних зелених насаджень та висаджування нових насаджень спецпризначення.</p>
<p>Безпечне управління відходами</p>	<p>При здійсненні діяльності запровадити роздільне збирання відходів. За можливості максимально використовувати відходи як вторинну сировину.</p>

	<p>При робочому проектуванні в технологічних процесах підприємств передбачити використання вторинних ресурсів, оборотних циклів речовин та енергії, мінімізацію утворення відходів.</p> <p>Утилізація виробничих та побутових відходів здійснюватиметься на підставі договорів, укладених з відповідними ліцензованими організаціями.</p> <p>ДПТ передбачаються контейнери для побутових відходів.</p>
<p>Запобігання виникнення надзвичайних ситуацій техногенного характеру</p>	<p>Для забезпечення пожежної безпеки проектом передбачаються проїзди для пожежних машин до всіх будівель та споруд. Всі будівлі та споруди розміщуються з дотриманням нормативних протипожежних відстаней між ними.</p>
<p>Збереження об'єктів природно-заповідного фонду</p>	<p>Будівлі та споруди передбачені для розміщення торгових павільйонів для продажу продукції та складських боксів для зберігання товару розміщуватимуться поза межами охоронної зони ботанічної пам'ятки природи місцевого значення Алєя вікових лип.</p>
<p>Збереження культурної спадщини</p>	<p>Плановану діяльність передбачається здійснювати за проектною документацією, розробленою та погодженою в порядку, визначеному законодавством та державними нормами.</p> <p>Якщо під час проведення земляних робіт буде виявлено знахідку археологічного або історичного характеру, забудовник повинен зупинити їхнє подальше ведення і протягом однієї доби повідомити про це органи охорони культурної спадщини та органи місцевого самоврядування, на території якого проводяться земляні роботи, згідно з частиною 1 статті 36 Закону України «Про охорону культурної спадщини» (далі – Закон).</p> <p>У відповідності до частини 1 ст. 37 Закону будівельні, меліоративні, шляхові та інші роботи, що можуть призвести до руйнування, знищення чи пошкодження об'єктів культурної спадщини, проводяться тільки після повного дослідження цих об'єктів за рахунок коштів замовників зазначених робіт.</p>

2. Характеристика поточного стану довкілля, у тому числі здоров'я населення, та прогнозні зміни цього стану, якщо документ державного планування не буде затверджено (за адміністративними даними, статистичною інформацією та результатами досліджень)

Територія проектування, загальною площею 76,3526 га розташована за межами населеного пункту с. Щітки на території Вінницької міської територіальної громади.

Щітки — село в Україні, у Вінницькій міській громаді Вінницького району Вінницької області.

Вінницька територіальна громада складається з Вінницької, Вінницькохутірської, Великокрушлинецької, Гавришівської, Деснянської, Малокрушлинецької, Писарівської (с. Писарівка та с. Щітки), Стадницької територіальних громад.

Загальна площа Вінницької міської територіальної громади становить 255,45 км². Кількість населення – 388 174 жителя.



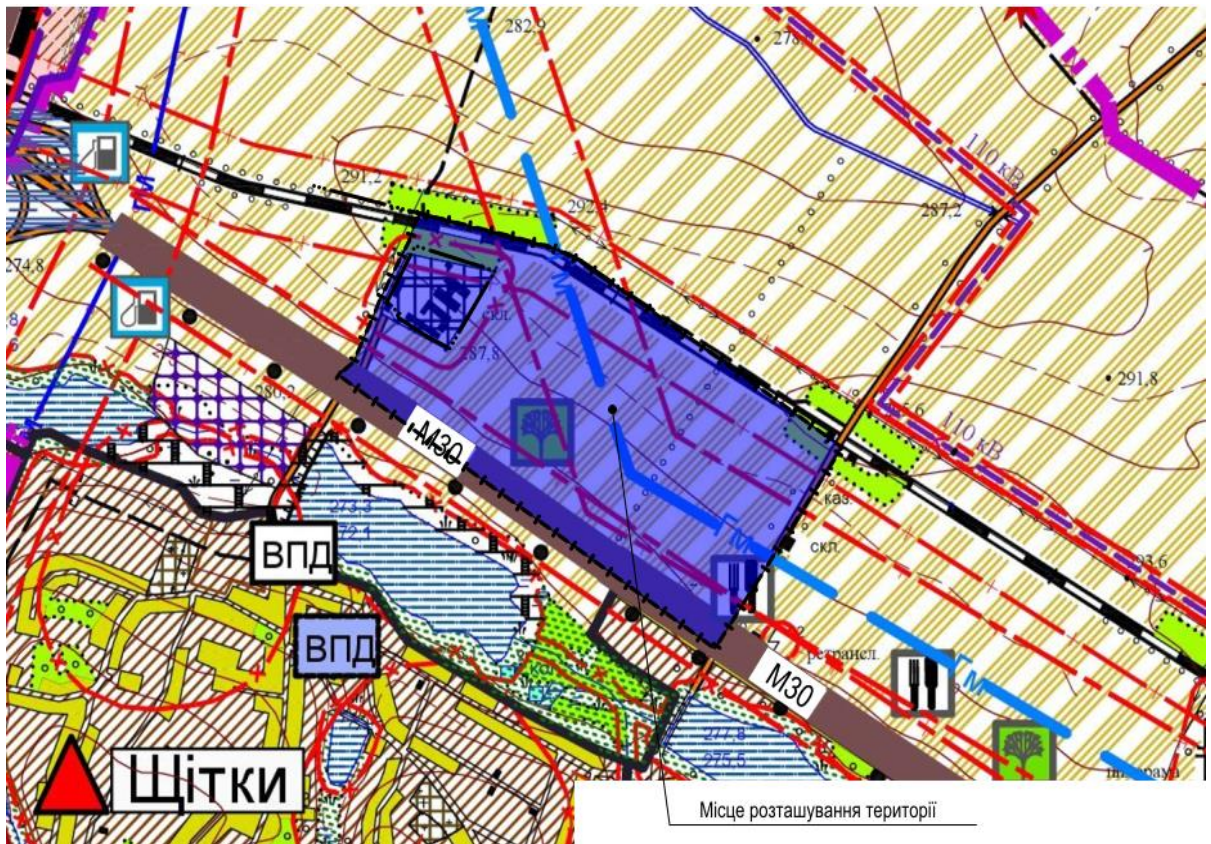


Рисунок 2.1 – Схема розташування території

Територія, що розглядається детальним планом обмежена:

- із півночі – залізничними коліями та землями особистого селянського господарства (далі – ОСГ);
- із півдня – автошляхом Е50;
- із заходу – землі ОСГ;
- зі сходу – дорогою до с. Гавришівка та землями ОСГ.

Територія, що розглядається, включає переважну частину землі ОСГ та громадську забудову.

За матеріалами топографо-геодезичної зйомки в межах території проектування прокладені такі інженерні мережі:

- повітряні лінії електропередачі потужністю 10 кВ;
- кабельні лінії електропередачі потужністю 0,4 кВ;
- газопроводи середнього тиску;
- трансформаторні підстанції;
- свердловина.

План існуючого використання території наведено на рисунку 2.2.

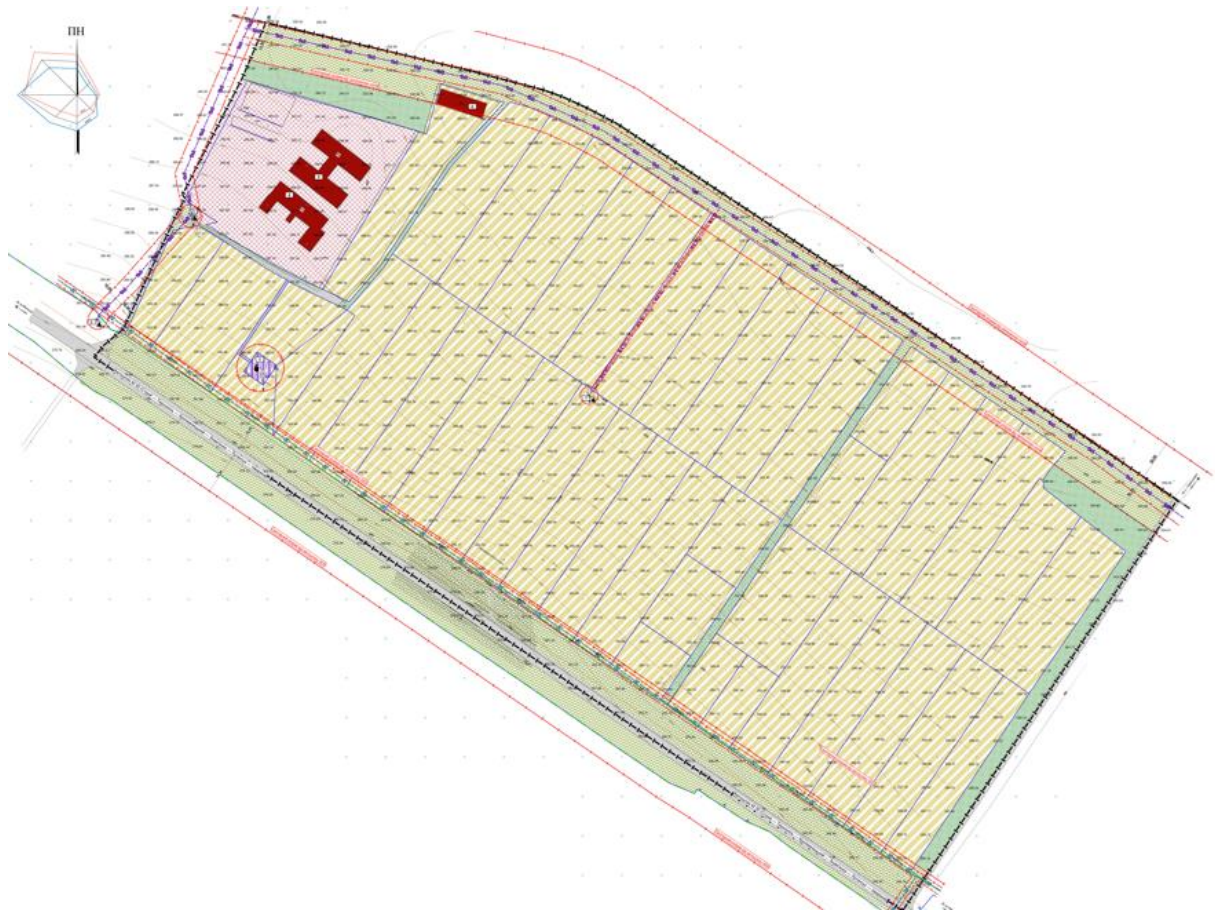


Рисунок 2.2 – План існуючого використання території

Експлікація будівель та споруд

№п.п.	Найменування	Поверховість	Площа забудови, м ²
1	Свердловина (існуюча)	-	-
2	Трансформаторна підстанція (існуюча)	-	-
3	Трансформаторна підстанція (існуюча)	-	-
4	Громадська будівля	1	-
5	Громадська будівля	1	-
6	Громадська будівля	1	-
7	Трансформаторна підстанція (існуюча)	-	-

Техніко-економічні показники

№п.п.	Назва показників	Одиниця виміру	Значення показників		
			Існуючий стан	Короткостроковий період	Всього
1	Територія				
	Територія в межах проекту	га	76,3526		
	у тому числі:				
1.1	- територія транспортної інфраструктури	га	1,6922		
1.2	- територія громадської забудови	га	4,6229		
1.3	- територія зелених насаджень спецпризначення	га	9 1051		
1.4	- територія технічної інфраструктури	га	0,09		
1.5	- територія сільськогосподарського призначення	га	57,8143		

Житловий фонд на території детального плану відсутній.

В межах території проектування не розміщені ділові центри.

В межах території проектування відсутні виробничі об'єкти.
Створення нового виробництва не передбачається.

2.1 Характеристика поточного стану довкілля.

Клімат та мікроклімат

Згідно ДСТУ-Н Б В.1.1-27:2010 «Будівельна кліматологія» ділянка знаходиться в північно-західному районі (район І Полісся, Лісостеп), згідно архітектурно-будівельному кліматичному районуванню території України, клімат помірно-континентальний, зі сніжною зимою і помірним літом:

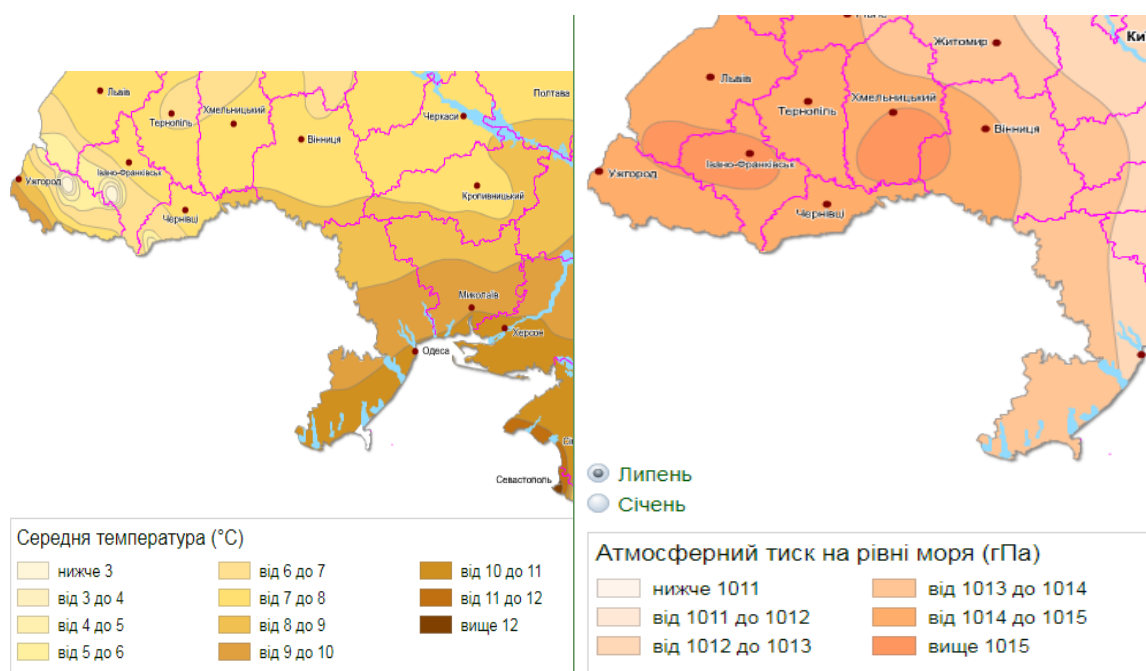
- Середня температура повітря січня мінус -5-8°C.
- Середня температура повітря липня 18-20°C.
- Нормативна глибина промерзання ґрунтів – 0,9 м.

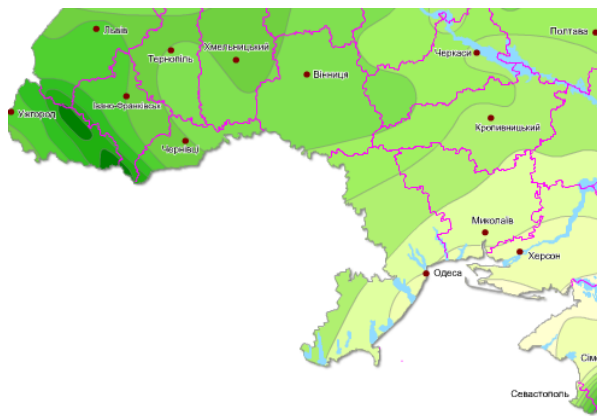
- Сейсмічність району до 6 балів.
- Кількість опадів за рік складає 6,0-710 мм.
- Снігове навантаження – 1350 Па.
- Річна сума сонячної радіації – 101 ккал/см².
- Середньорічна кількість опадів складає 460-520 мм.
- Максимальна швидкість вітру в січні – 5-6м/с.
- Переважний напрям вітру протягом року: в січні - північно-західний, західний; липні – західний.

3 несприятливих кліматичних явищ на території міста спостерігаються хуртовини (від 6 до 20 днів на рік), тумани в холодний період року (37—60 днів), грози з градом (3—5 днів). Тривалість світлового дня коливається від 8 до 16,5 годин.

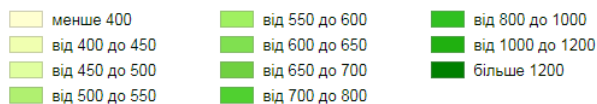
Клімат Вінниці													[сховати]
Показник	Січ.	Лют.	Бер.	Квіт.	Трав.	Черв.	Лип.	Серп.	Вер.	Жовт.	Лист.	Груд.	Рік
Абсолютний максимум, °С	11,6	17,3	22,3	29,4	32,2	35,0	37,8	36,5	31,5	28,6	19,9	15,4	37,8
Середній максимум, °С	-1,4	-0,3	5,2	13,4	20,1	22,7	24,8	24,3	18,7	12,4	4,7	-0,4	12,0
Середня температура, °С	-4,1	-3,3	1,2	8,3	14,5	17,4	19,2	18,6	13,4	7,8	1,7	-2,8	7,7
Середній мінімум, °С	-6,7	-6,1	-2,2	3,7	9,1	12,3	14,1	13,4	8,9	4,0	-0,8	-5,2	3,7
Абсолютний мінімум, °С	-35,5	-33,6	-24,2	-12,7	-2,8	2,5	5,2	1,5	-4,5	-11,4	-24,6	-27,2	-35,5
Годин сонячного сяйва	58,9	70,6	114,7	171,0	248,0	255,0	266,6	260,4	195,0	133,3	57,0	40,3	1870,8
Норма опадів, мм	29	28	30	45	50	94	83	66	64	30	37	35	591
Днів з дощем	7	6	9	13	14	15	15	11	12	11	12	9	134
Днів зі снігом	13	12	8	1	0	0	0	0	0	1	5	10	50
Вологість повітря, %	85	83	78	68	66	72	72	71	76	80	86	88	77,1

Взагалі клімат сприятливий для сільськогосподарського виробництва: тривале тепле та досить вологе літо, рання весна, суха осінь зима с помірними морозами та значним сніговим покривом – все це позитивно впливає на ріст зернових, технічних та садових культур.

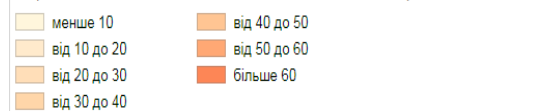




Середня кількість опадів (мм)



Середня кількість днів з відносною вологістю повітря 30% і менше



Кліматичні характеристики району сприятливі для розміщення торгових павільйонів для продажу продукції та складських боксів для зберігання товару.

Атмосферне повітря

За даними статистичної звітності протягом 2019 року в довкілля Вінницької області усіма джерелами викинуто 164,9 тис. т забруднюючих речовин.

За даними щомісячного бюлетеня забруднення атмосферного повітря м. Вінниця Вінницького обласного центру з гідрометеорології у вересні систематичні спостереження за вмістом шкідливих речовин в атмосферному повітрі проводились лабораторією спостережень за забрудненням атмосфери Вінницького ЦГМ на двох стаціонарних постах:

ПСЗ №1 розташований по вулиці Київська, 25; ПСЗ №2 – на Немирівському шосе, 29.

Мережа пунктів спостережень за станом атмосферного повітря наведена в таблиці 2.1.

Таблиця 2.1

Місце розташування пункту (адреса, географічні координати) / або маршрути – точки відбору	Найменування юридичної особи, якій належить пункт спостереження	Дата введення в експлуатацію	Перелік забруднювачів	Режим спостережень	Метод оцінювання	Дані щодо сертифікації обладнання, приладів (для автоматизованих та напівавтоматизованих пунктів)	Дані щодо процедури повірки
<i>Стационарні пункти спостережень</i>							
Стационарний пост № 1 – вул. Київська, 25 / 49.241962, 28.478482	Вінницький обласний центр з гідрометеорології, відомча приналежність – Державній службі України з надзвичайних ситуацій	-	пил	Автоматизований та напівавтоматизований	Шляхом порівняння з гранично-допустимими концентраціями	Всі прилади мають свої сертифікати	Все обладнання проходить своєчасну повірку
			діоксид сірки				
			діоксид азоту				
			оксид вуглецю				
			фтористий водень				
			формальдегід				
			аміак				
важкі метали							
Стационарний пост № 2 – вул. Немирівське шосе, 29 / 49.231392, 28.518974	Вінницький обласний центр з гідрометеорології, відомча приналежність – Державній службі України з надзвичайних ситуацій	-	пил	Автоматизований та напівавтоматизований	Шляхом порівняння з гранично-допустимими концентраціями	Всі прилади мають свої сертифікати	Все обладнання проходить своєчасну повірку
			діоксид сірки				
			діоксид азоту				
			оксид вуглецю				
			фтористий водень				
			формальдегід				
			аміак				
важкі метали							
			аміак				
			важкі метали				
<i>Пересувні пункти (станції, лабораторії, тощо)</i>							
-	-	-	-	-	-	-	-

У повітрі визначалось 15 забруднювальних домішок, з них основні - завислі речовини, діоксид сірки, оксид вуглецю та діоксид азоту і специфічні - фтористий водень, аміак, формальдегід та вісім важких металів (залізо, кадмій, манган, мідь, нікель, свинець, хром, цинк).

Оцінка стану забруднення атмосферного повітря проводилась шляхом порівняння з відповідними гранично допустимими концентраціями (ГДК) речовин у повітрі населених міст.

У атмосферному повітрі міста спостерігався помірний вміст діоксид азоту (речовина 3 класу небезпеки), фтористого водню (речовина 2 класу небезпеки) та формальдегіду. Загалом по місту середня концентрація по діоксид азоту перевищувала ГДКс.д. у 1,3 рази, по фтористому водню – у 1,0 рази, формальдегіду 1,7. На ПСЗ № 2, що по Немирівському шосе, 29, середньомісячна концентрація діоксиду азоту перевищувала ГДКм.р. у 0,8 рази, по фтористому водню – у 1,2 рази. На ПСЗ №1 по діоксиду азоту - у 1,8 разів, по фтористому водню – у 0,8 раз, формальдегіду 1,6 (табл. 1).

Максимальні концентрації досягали 1,8 ГДКм.р. по діоксиду азоту і 1,0 ГДКм.р. по фтористому водню (табл. 2). Кількість випадків перевищення ГДКм.р. з діоксиду азоту 5 та фтористого водню 10.

Середньомісячні та максимальні з разових концентрацій інших забруднювальних домішок не перевищували відповідні санітарно-гігієнічні нормативи. Вміст важких металів у повітрі був значно нижче рівня відповідних ГДКс.д.

За індексом забруднення атмосферного повітря (ІЗА) загальний рівень забруднення у вересні по місту характеризувався, як підвищений і становив 5,1. Середньомісячні концентрації з діоксид азоту були вищими на першому посту, а фтористого водню на другому.

Порівняно з вереснем 2021 року середні концентрації забруднювальних речовин по м. Вінниці залишились без змін - діоксид сірки. Діоксид азоту знизився, а також фтористий водень та оксид вуглецю. Завислі речовини та формальдегід дещо підвищився. (табл.№1).

Максимальні концентрації забруднювальних речовин за вересень в порівнянні з 2021 роком дещо знизились по оксиду вуглецю. Без змін залишився діоксид сірки та завислі речовини. Збільшились максимальні концентрації по діоксид азоту, формальдегіду, аміаку.

Таблиця 2.2. Середньомісячні концентрації забруднювальних речовин в атмосферному повітрі м. Вінниця (в кратності ГДКс.д.) за вересень 2022 року і в порівнянні з вересень 2021 року.

Домішки	Номери ПСЗ		По місту	
	1	2	2022 рік	2021 рік
	середньомісячні концентрації в кратності ГДК			
Завислі речовини	0,6	0,6	0,6	0,4
Діоксид сірки	0	0	0	0,0
Оксид вуглецю	0,2	0,3	0,2	0,3
Діоксид азоту	1,8	0,8	1,3	2,0
Фтористий водень	0,8	1,2	1,0	1,4
Аміак	не визначається	0,3	0,3	0,2
Формальдегід	1,6	не визначається	1,7	1,1

Таблиця 2.3. Максимальні концентрації забруднювальних речовин в атмосферному повітрі м. Вінниця (в кратності ГДКм.р.) за вересень 2022 року і в порівнянні з вереснем 2021 року.

Домішки	Номери ПСЗ		По місту	
	1	2	2022 рік	2021 рік
	максимальні разові концентрації в кратності ГДК			
Завислі речовини	0,6	0,6	0,6	0,6
Діоксид сірки	0	0	0	0
Оксид вуглецю	0,2	0,2	0,2	0,3
Діоксид азоту	1,3	1,8	1,8	1,4
Фтористий	1,0	1,0	1,0	1,1

водень				
Аміак	не визначається	0,2	0,2	0,1
Формальдегід	0,5	не визначається	0,5	0,3

За даними Головного Управління статистики Вінницької області викиди забруднюючих речовин і парникових газів в атмосферне повітря від стаціонарних джерел викидів по місту у 2020 році становили:

	Обсяги викидів, т	У % до 2019р.	У тому числі			
			діоксиду сірки		діоксиду азоту	
			т	у % до 2019р.	т	у % до 2019р.
Вінницька область	78177,6	78,4	43341,7	82,5	6825,0	70,3
м.Вінниця	2663,2	92,2	107,2	107,8	573,1	89,2

Карта розміщення джерел викидів та пунктів спостереження за станом атмосферного повітря м. Вінниця наведена на рисунку 2.3.

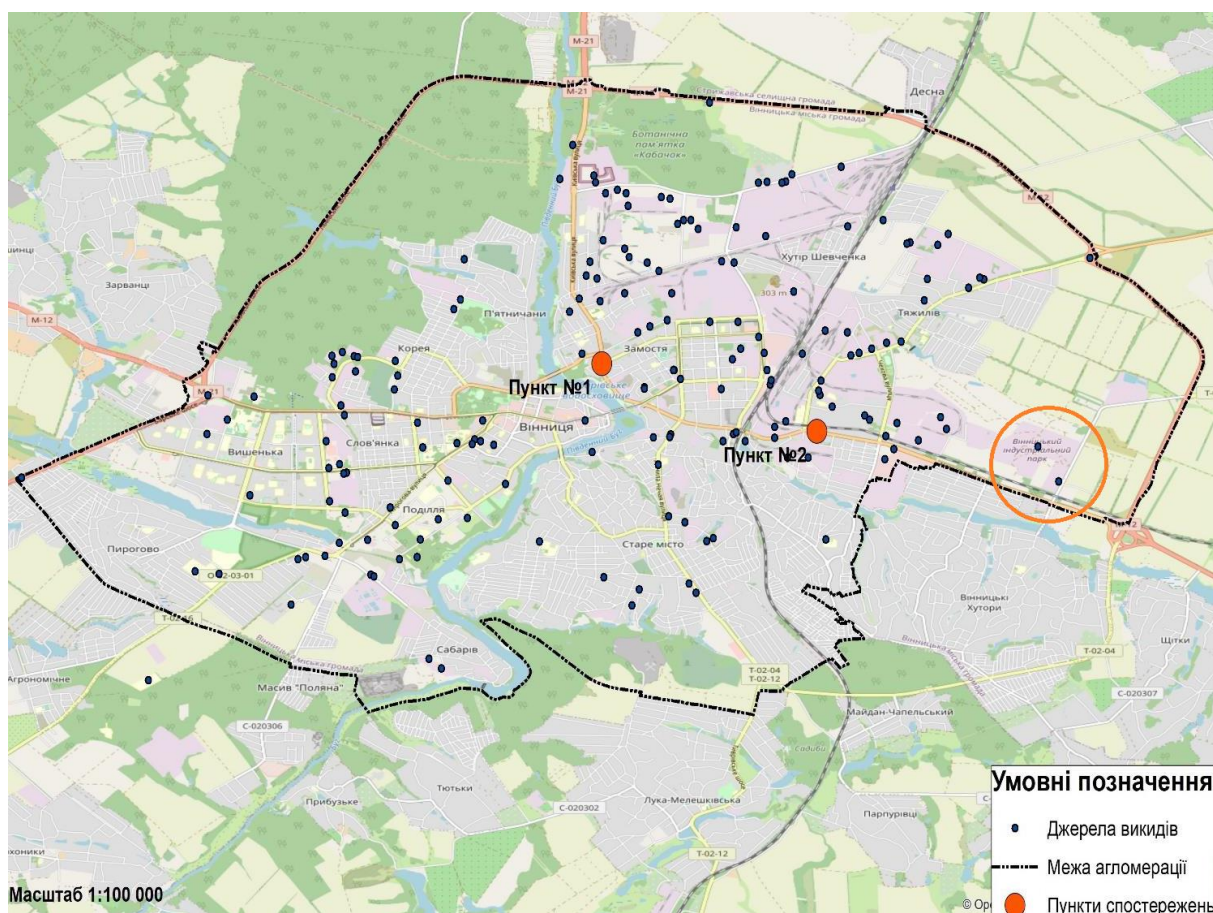


Рисунок 2.3 - Карта розміщення джерел викидів та пунктів спостереження за станом атмосферного повітря м. Вінниця

На рисунку 2.4 наведена візуалізація сумарних значень гранично допустимих викидів на геокодированих промислових майданчиках підприємств м. Вінниця.

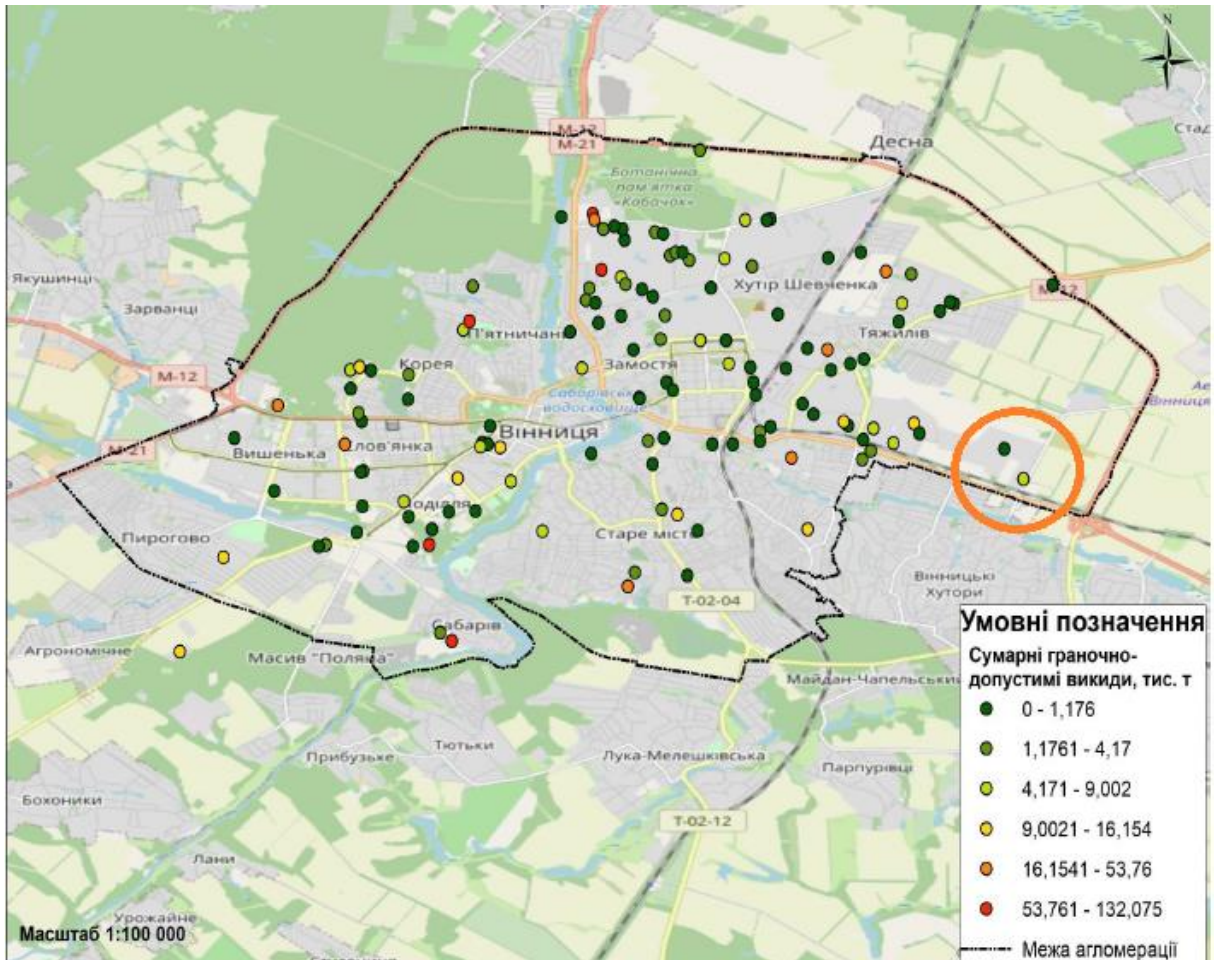


Рисунок 2.4 – Візуалізація сумарних значень гранично-допустимих викидів на геокодованих промислових майданчиках підприємств

Інформація щодо стану довкілля на території проєктування.

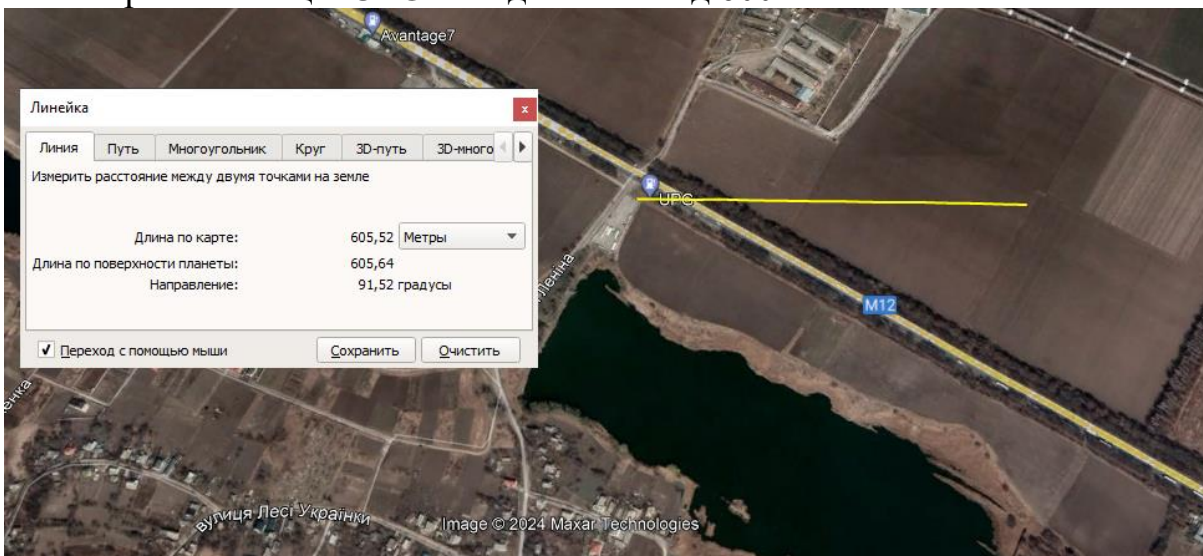
В межах території проєктування розташоване підприємство «Арт.-В.К.», яке займається оптовою торгівлею товарами сільськогосподарського призначення та технікою.

Поза межами території детального плану розташовані автозаправні станції.



Рисунок 2.5 – Розміщення об'єкта планованої діяльності по відношенню до інших виробничих об'єктів

Найближче до складських боксів для зберігання товару розташована автозаправна станція UPG на відстані понад 600 м.



Потужні джерела викидів (промислові, комунальні об'єкти), які негативно впливають на стан повітряного середовища даної місцевості, відсутні.

Водні ресурси

Водні ресурси Вінницької області складаються із об'ємів поверхневих і підземних вод. Поверхневі води області зосереджені у водних об'єктах – річках, водосховищах, ставках, каналах тощо. Використовуються водні ресурси області для питного та технічного водопостачання, судноплавства, риборозведення, зрошування земель і гідроенергетики.

Річки Вінницької області належать до басейнів трьох основних рік України – Південного Бугу, Дністра і Дніпра, на басейни яких припадає відповідно 62, 28 і 10 відсотків території області. Гідрографічна мережа Вінниччини представлена річковими системами Південного Бугу, Дністра і Дніпра. Живляться річки дощовими (48%), сніговими (25%) і підземними водами (27%). Мінералізація води гідрокарбонатно-кальцієва. Всього територією області протікає 3,6 тисячі річок, загальною протяжністю 11,8 тис. км. Пересічна густота річкової мережі становить 0,45 км/км². В цілому, річки Вінницької області можна поділити за такими категоріями: - великі річки - 2 (Південний Буг і Дністер), довжиною по території Вінницької області, що становить 0,1%; - середні річки - 4 (Соб, Гірський Тікич, Мурафа, Рось), загальною довжиною 348км, що становить 0,1%; - малі річки (довжиною понад 10 км) - 226; - струмки (довжиною менше 10 км) – 3594 загальною довжиною 10935км, що становить 99,8%.

Місто стоїть на річці Південний Буг, яка перетинає Вінницю з півночі на південь. У місті нараховують ще 64 малих річок, загальна протяжність яких у сім разів перевищує довжину Південного Бугу в межах Вінниці.

Інформація щодо якості питної води надана КП «Вінницяоблводоканал» за жовтень 2022 р наведена в таблиці 2.4:

Таблиця 2.4

№ п/п	Показник	Фактична концентрація	Нормативи для води з системи питного водопостачання згідно		12	13	14	15	16	17	18	19	20	21	22	23	24	25	26	27				
			Норма для водопровідної питної води, згідно ДСанПІН 2.2.4-171-10 «Гігієнічні вимоги до води питної, призначеної для споживання людиною»	ДСанПІН "Показники безпеки та окремі показники якості питної води в умовах воєнного стану та надзвичайних ситуаціях іншого характеру"																				
1	Запах, бали	1/2	не більше 2	не більше 3,0	Нітрати, мг/дм ³	< 0,5 – 1,4	не більше 50,0	не більше 50,0	17	Мідь, мг/дм ³	< 0,02	не більше 1,0	не більше 2,0	21	Алюміній, мг/дм ³	< 0,04 – 0,4	не більше 0,2 (0,5) ²	не більше 0,5	25	Молібден, мг/дм ³	< 0,0025	не більше 0,07	–	
2	Смак та присмак, бали	1	не більше 2	не більше 3,0	13	Амоній, мг/дм ³	< 0,05 – 0,15	не більше 0,5	не більше 2,6	18	Поліфосфати, мг/дм ³	0,02	не більше 3,5	–	22	Кадмій, мг/дм ³	< 0,001	не більше 0,001	не більше 0,005	26	Ртуть, мг/дм ³	< 0,0005	не більше 0,0005	не більше 0,001
3	Кольоровість, градуси	10 – 15	не більше 20	не більше 35	14	Нітрити, мг/дм ³	< 0,003 – 0,003	не більше 0,5 (0,1) ²	–	19	Броміди, мг/дм ³	< 0,05	не визначається	–	23	Миш'як, мг/дм ³	< 0,01	не більше 0,01	не більше 0,01	27	Натрій, мг/дм ³	25,5	не більше 200,0	не більше 200,0
4	Каламутність, мг/дм ³	< 0,58 – 1,5	не більше 0,58	не більше 2,0	15	Фториди, мг/дм ³	0,25	для кліматичних зон 0,7 (IV), 1,2 (III), 1,5 (II)	не більше 1,5	20	Цинк, мг/дм ³	< 0,005	не більше 1,0	–	24	Свинець, мг/дм ³	< 0,0005	не більше 0,01	не більше 0,01					
5	Водневий показник (рН), од. рН	7,02 – 7,68	6,5 – 8,5	6,5 – 9,0	16	Перманганатна окислювальність, мгО ₂ /дм ³	4,52 – 5,2	не більше 5	без аномальних змін	22	Молібден, мг/дм ³	< 0,0025	не більше 0,07	–										
6	Залізо загальне, мг/дм ³	< 0,05	не більше 0,2	не більше 1,0	17	Мідь, мг/дм ³	< 0,02	не більше 1,0	не більше 2,0															
7	Загальна жорсткість, моль/дм ³	4,5 – 5,1	не більше 7,0	не більше 10	18	Поліфосфати, мг/дм ³	0,02	не більше 3,5	–															
8	Марганець, мг/дм ³	< 0,01	не більше 0,05	не більше 0,5	19	Броміди, мг/дм ³	< 0,05	не визначається	–															
9	Сульфати, мг/дм ³	61,2	не більше 250	не більше 500,0	20	Цинк, мг/дм ³	< 0,005	не більше 1,0	–															
10	Сухий залишок, мг/дм ³	371 – 404	не більше 1000	не більше 1500	21	Алюміній, мг/дм ³	< 0,04 – 0,4	не більше 0,2 (0,5) ²	не більше 0,5															
11	Хлориди, мг/дм ³	40 – 44	не більше 250	не більше 350,0	22	Кадмій, мг/дм ³	< 0,001	не більше 0,001	не більше 0,005															

28	Кальцій, мг/дм ³	55,2	не визначається	–	44	Хлороформ, мкг/дм ³	57,5611 – 59,7203	не більше 60	–
29	Магній, мг/дм ³	25,3	не визначається	–	45	Тетрахлорвуглець, мкг/дм ³	відсутній	не більше 2	–
30	Калій, мг/дм ³	8,6	не визначається	–	46	Дибромхлорметан, мкг/дм ³	8,0018	не більше 10	–
31	Літій, мг/дм ³	0,012	не визначається	–	47	1,2 -дихлоретан, мкг/дм ³	відсутній	не більше 3	–
32	Нікель, мг/дм ³	< 0,01	не більше 0,02	не більше 0,02	48	Трихлоретилен та тетрахлоретилен (сума), мкг/дм ³	відсутні	не більше 10	не більше 10
33	Хром загальний, мг/дм ³	< 0,05	не більше 0,05	не більше 0,05	49	Тригалогенметани (сума: хлороформ + бромформ+дибромхлорметан+бромдихлорметан), мкг/дм ³	85,9103	не більше 100	не більше 100
34	Кремній, мг/дм ³	4,12	не більше 10	–	50	Загальне мікробне число, КУО/см ³	1 – 7	не більше 50	не більше 50
35	Кобальт, мг/дм ³	< 0,05	не більше 0,1	–	51	Ентерококи, КУО/100см ³	відсутність	відсутність	відсутність
36	Селен, мг/дм ³	< 0,0005	не більше 0,01	не більше 0,01	52	Е. сої, КУО/100см ³	відсутність	відсутність	відсутність
37	Сурма, мг/дм ³	–	не більше 0,005	не більше 0,005	53	Загальні копіформи, КУО/100см ³	відсутність	відсутність	відсутність
38	Стронцій, мг/дм ³	–	не більше 7,0	–	54	Коліфаги, БУО/дм ³	відсутність	відсутність	відсутність
39	Загальний органічний вуглець, мг/дм ³	–	не більше 8,0	–	55	Патогенні кишкові найпростіші (клітини, цисти в 50 дм ³)	відсутність	відсутність	–
40	Загальна лужність*, ммоль/дм ³	3,4 – 4,0	не визначається	–	56	Кишкові гельмінти (клітини, яйця, личинки в 50 дм ³)	відсутність	відсутність	–
41	Нафтопродукти, мг/дм ³	0,052	не більше 0,1	–					
42	Поверхнево активні речовини аніонні, мг/дм ³	0,022	не більше 0,5	–					
43	Електролітична провідність (ЕПР), мк См/см	–	не визначається	–					
57	Залишковий хлор вільний, мг/дм ³	0,02 - 0,49	не більше 0,5	не більше 0,5					
58	Залишковий хлор зв'язаний, мг/дм ³	0,80 - 1,20	не більше 1,2	не більше 1,2					
59	Феноли леткі, мг/дм ³	–	не більше 0,001	–					
60	Ціаніди, мг/дм ³	0,005	не більше 0,05	не більше 0,05					

Через незадовільний технічний стан каналізаційних насосних станцій досить часто виникають аварійні ситуації із скидом неочищених стоків в річку Південний Буг у місті Вінниця. Тому моніторинг стану поверхневих вод є важливим заходом попередження неконтрольованого забруднення і погіршення якості водних ресурсів. Контроль за станом води річки Південний Буг на території міста Вінниці здійснюється акредитованими лабораторіями різних установ. Слід відмітити, що якість води річки Південного Бугу погіршується з кожним роком. Найболючішою проблемою є «цвітіння» джерела, яке пов'язане з інтенсивним розвитком синьо-зелених водоростей, що в свою чергу призводить до погіршення органолептичних показників. Найбільш інтенсивне цвітіння спостерігається в місцях скиду каналізаційних стоків. Досліджувані проби якості води річок Вінницької області за гідробіологічними показниками вважаються умовно чистими і придатними для використання у побуті.

Вміст забруднюючих речовин у річці Південний Буг не перевищує допустимих норм встановлених Наказом № 465 від 25 березня 1999 Правила охорони поверхневих вод від забруднення зворотними водами, затверджений Постановою Кабінету Міністрів України, Державні санітарними правилами планування та забудови населених пунктів, затверджених наказом Міністерства охорони здоров'я України від 19.06.1996 № 173 та Наказом №471 від 30.07.2012 Нормативи екологічної безпеки водних об'єктів, що використовуються для потреб рибного господарства, щодо гранично допустимих концентрацій органічних та мінеральних речовин у морських та прісних водах (біохімічного

споживання кисню (БСК-5), хімічного споживання кисню (ХСК), завислих речовин та амонійного азоту), затверджені наказом Міністерства аграрної політики та продовольства України.

Територія, що розглядається, не затоплюється та не підтоплюється, заболоченість на території відсутня. В межах території відсутні водні об'єкти.

Розміщення ДПТ по відношенню до поверхневих водних об'єктів наведено на рисунку 2.6.

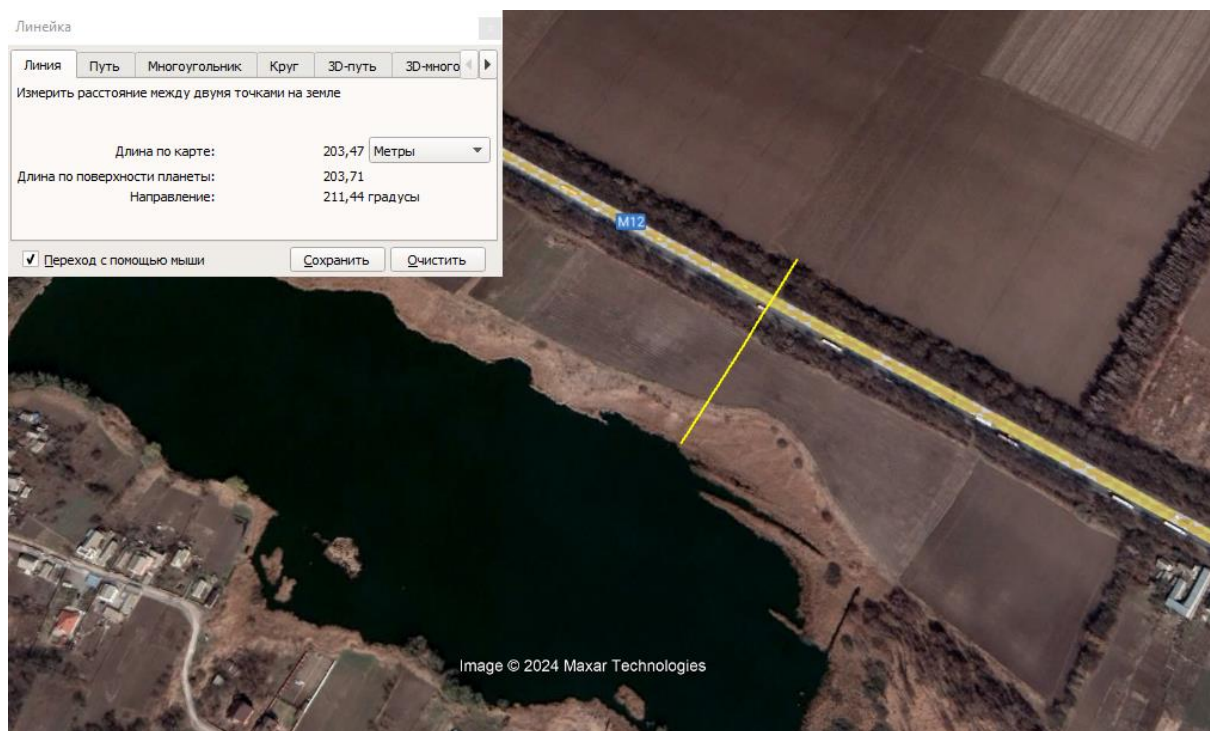
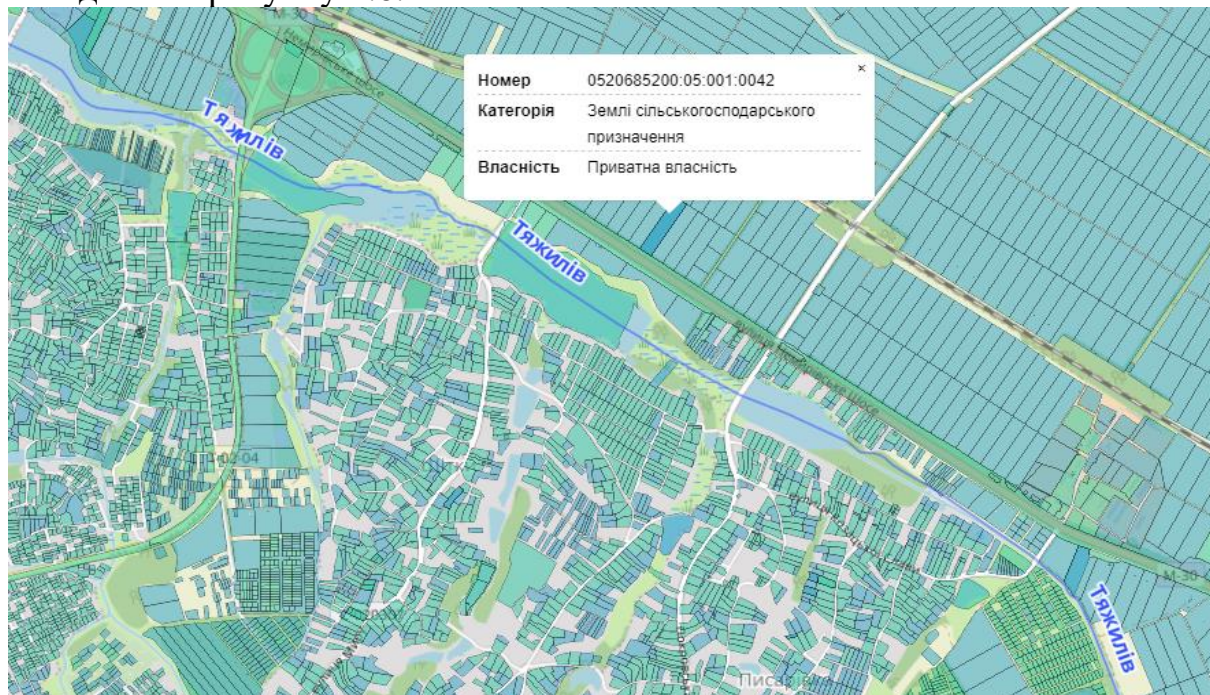


Рисунок 2.6 – Розміщення ДПТ по відношенню до поверхневих водних об'єктів

Найближчим поверхневим водним об'єктом до території проєктування є ставок (каскад ставків), площею 13,1 га біля с. Щітки на річці Вінничка, що впадає в Сабарівське водосховище на р. Південний Буг. Нормативна ширина прибережної захисної смуги (далі – ПЗС) даного ставка відповідно до вимог ст. 88 Водного Кодексу України:

для середніх річок, водосховищ на них та ставків площею більше 3 гектарів - 50 метрів.

Якщо крутизна схилів перевищує три градуси, мінімальна ширина прибережної захисної смуги подвоюється.

Нормативний розмір ПЗС з урахуванням крутизни схилів – витриманий.

Інші водні та водогосподарські об'єкти (річки, ставки, водосховища, меліоративні системи тощо) на території, для якої розробляється детальний план, відсутні. Територія, що розглядається ДП, не затоплюється та не підтоплюється, заболоченість на території відсутня.

Земельні ресурси та ґрунти

Територія Вінницької області станом на листопад 2022 року складає 26513 тис. га або 4,5 % від всієї площі України (60354,9 тис. га). На території області поширений здебільшого опідзолений (близько 65 %) тип ґрунтів. За географічним розмежуванням на північному сході області переважають чорноземи, в центральній частині — сірі, темно-сірі, світло-сірі, на південному сході й у Придністров'ї — глибокі чорноземи та опідзолені ґрунти. Понад 70 % території області розорено.

За географічним розміщенням територія землекористування області розміщена на Подільській височині Лісостепу правобережного. За своєю природою – сильно розчленована балками та ярами. До основних земельних угідь, від стану яких в значній мірі залежить економічна ситуація в області, відносяться землі сільськогосподарського і лісгосподарського призначення та природно-заповідного фонду.

За агроґрунтовим районуванням вся територія України розділена на агроґрунтові зони. Вінницька область віднесена до:

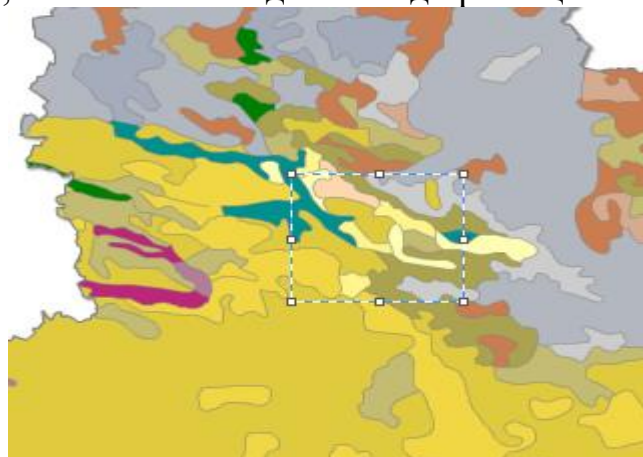
ЛС — Лісостепова зона чорноземів типових і сірих опідзолених ґрунтів:

- ЛС1 — західна провінція;
- ЛС2 — правобережна центральна висока провінція;
- о ЛС21 — північна підпровінція, о ЛС22 — південна підпровінція;
- ЛС3 — лівобережна низинна провінція,
- о ЛС31 — північна підпровінція, о ЛС32 — південна підпровінція;
- ЛС4 — лівобережна висока провінція,
- о ЛС41 — північно-західна підпровінція, о ЛС42 — східна підпровінція.



Рисунок 2.7 – Агрогрунтове районування території України

Територія Вінницької області належить до Лісостепової зони чорноземів типових і сірих опідзолених ґрунтів правобережної центральної високої провінції, північної та південної під провінції.



Дерново-підзолисті ґрунти

Дерново-підзолисті ґрунти на давньоолювіальних та воднольодовикових відкладах, морені та лесовидних породах

Дерново-прихованоопідзолисті піщані та глинисто-піщані ґрунти (борові піски)

Дерново-слабо-і середньоопідзолисті піщані та глинисто-піщані ґрунти

Дерново-середньо-і слабоопідзолисті супіщані і суглинкові ґрунти

Дерново-підзолисті оглеєні ґрунти на давньоолювіальних та воднольодовикових відкладах, морені та лесовидних породах

Дерново-слабопідзолисті глейові піщані та глинисто-піщані ґрунти

Опідзолені ґрунти

Опідзолені ґрунти переважно на лесових породах

Ясно-сірі опідзолені ґрунти

Сірі опідзолені ґрунти

Темно-сірі опідзолені ґрунти

Чорноземи опідзолені

Реградовані ґрунти на лесових породах

Темно-сірі та сірі реградовані ґрунти

Чорноземи реградовані

Чорноземи

Чорноземи неглибокі лісостепові на лесових породах










Чорноземи неглибокі слабогумусовані та малогумусні

Чорноземи глибокі на лесових породах

Чорноземи глибокі малогумусні

Чорноземи глибокі малогумусні вилуговані

Чорноземи глибокі малогумусні карбонатні

Чорноземи на щільних глинах		Чорноземи солонцюваті на щільних глинах
Чорноземні глинисто-піщані та супіщані ґрунти		Чорноземні глинисто-піщані та супіщані ґрунти
Лучно-чорноземні ґрунти переважно на лесовидних породах		Лучно-чорноземні ґрунти
Лучні ґрунти на делювіальних та алювіальних відкладах		Лучні та чорноземно-лучні ґрунти
Лучно-болотні, болотні. Торфовища		Лучно-болотні ґрунти на делювіальних та алювіальних відкладах
Лучно-болотні, болотні. Торфовища		Лучно-болотні ґрунти на делювіальних та алювіальних відкладах
Болотні та торфувато-болотні ґрунти на різних породах		Болотні та торфувато-болотні ґрунти
Торфовища		Торфовища низинні та торфого-болотні ґрунти
Дернові ґрунти		Дернові карбонатні ґрунти переважно на елювії щільних карбонатних порід

Згідно Наказу №245 від 06.10.2003 «Про затвердження переліку особливо цінних груп ґрунтів», що складений відповідно до матеріалів природно-сільськогосподарського районування території України, на території Вінницької області наявно два типи особливо цінних груп ґрунтів загальнодержавного значення за шифром 53г (чорноземи типові малогумусні та чорноземи сильнореградовані легкосуглинкові) та 53д (чорноземи типові малогумусні та чорноземи сильнореградовані середньосуглинкові). Площа земель особливо цінних ґрунтів по провінції становить 170540 га або 11,53%. Загальна площа земель регіонального значення по провінції становить 161317 га або 10,91%; загальнодержавного значення 9223 га або 0,62%, загальна площа земель всього по провінції-1478897 га.

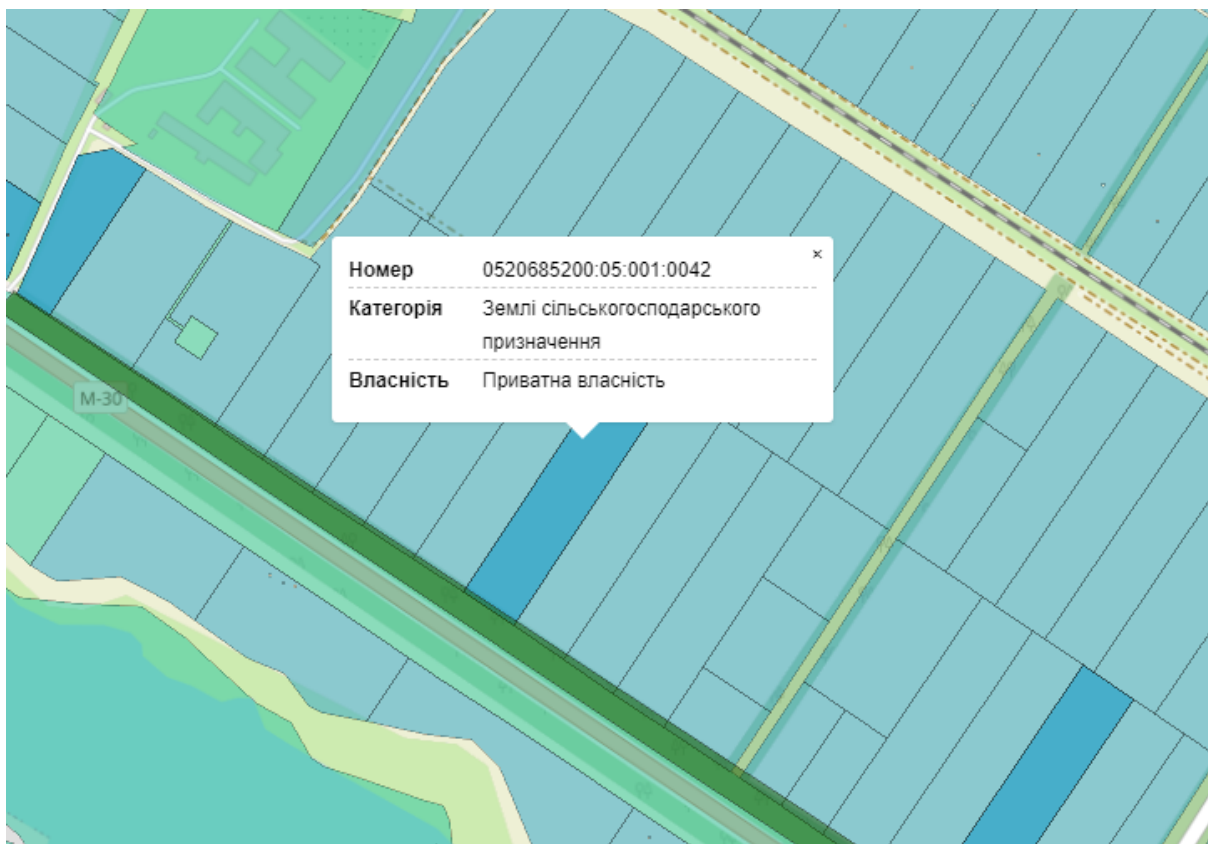
Інформація щодо стану довкілля на території проектування.

Формування земельної ділянки полягає у визначенні земельної ділянки як об'єкта цивільних прав. Формування земельної ділянки передбачає визначення її площі, меж та внесення інформації про неї до Державного земельного кадастру. В межах території детального плану передбачається формування 5-ти нових земельних ділянок.

Відповідно до існуючого стану на території знаходяться земельні ділянки, які використовувались для сільськогосподарського використання.

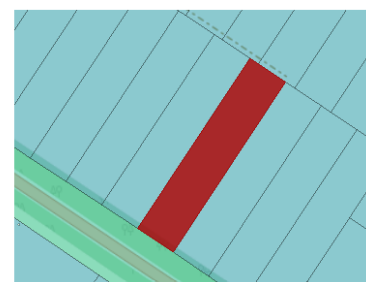
Проектом детального плану території передбачається розміщення торгових павільйонів для продажу продукції та складських боксів для зберігання товару на земельній ділянці загальною площею 1,5933 га (кадастровий номер 0520685200:05:001:0042).

Цільове призначення земельної ділянки – 01.01 Для ведення товарного сільськогосподарського виробництва. Категорія земель – землі сільськогосподарського призначення. ДПТ передбачено зміну цільового призначення даної земельної ділянки.



0520685200:05:001:0042 [Інформація про речові права](#)

Кадастровий номер	0520685200:05:001:0042
площа	1.5933 га
власність	Приватна власність
використання	Для ведення товарного сільськогосподарського виробництва
призначення	01.01 Для ведення товарного сільськогосподарського виробництва
категорія	Землі сільськогосподарського призначення
адреса	немає даних
нормативна грошова оцінка	50693.99 грн від 2023-01-03



На території планованої діяльності здебільшого переважають сірі (ясно сірі) опідзолені ґрунти. Ґрунти основи не засолені.

Згідно ДЕРЖАВНОГО КОМІТЕТУ УКРАЇНИ ПО ЗЕМЕЛЬНИХ РЕСУРСАХ наказ 06.10.2003 N 245 Зареєстровано в Міністерстві юстиції України 28 жовтня 2003 р. за N 979/8300 Про затвердження переліку особливо цінних груп ґрунтів Сірі опідзолені ґрунти з символом "Р" - регіонального значення. Ґрунти, які залягають на зазначеній ділянці, не відносяться до особливо цінних груп ґрунтів.

Стан ґрунтового покриву на даній земельній ділянці знаходиться в задовільному стані. Рівень забруднення ґрунтового покриву не перевищує ГДР.

Часткове зняття рослинного шару ґрунту передбачається в процесі проведення будівельних робіт. Інвестору необхідно вжити заходи щодо відновлення рослинного шару ґрунту.

Геологічне середовище та надра

У Вінницькій області нараховується 487 родовищ з 19 видів корисних копалин.

Найбільше господарське значення мають родовища мінеральної сировини для будівельних матеріалів: цегельно-черепичної (172 родовище), каменю будівельного (96), каменю пиляного (28), вапняку для випалювання вапна (10), підземних питних вод (50 ділянок), мінеральних столових та лікувальних вод (відповідно 11 та 8 ділянок), первинного каоліну (4 родовища) та інших.

За інформацією з офіційного сайту Державної служби геології та надр України, станом на 28.03.2019 року на території Вінницької області знаходиться 369 родовищ неметалічних (твердих) корисних копалин, 84 з яких розробляються підприємствами, відповідно до діючих спеціальних дозволів на користування надрами.

Основні корисні копалини Вінниччини



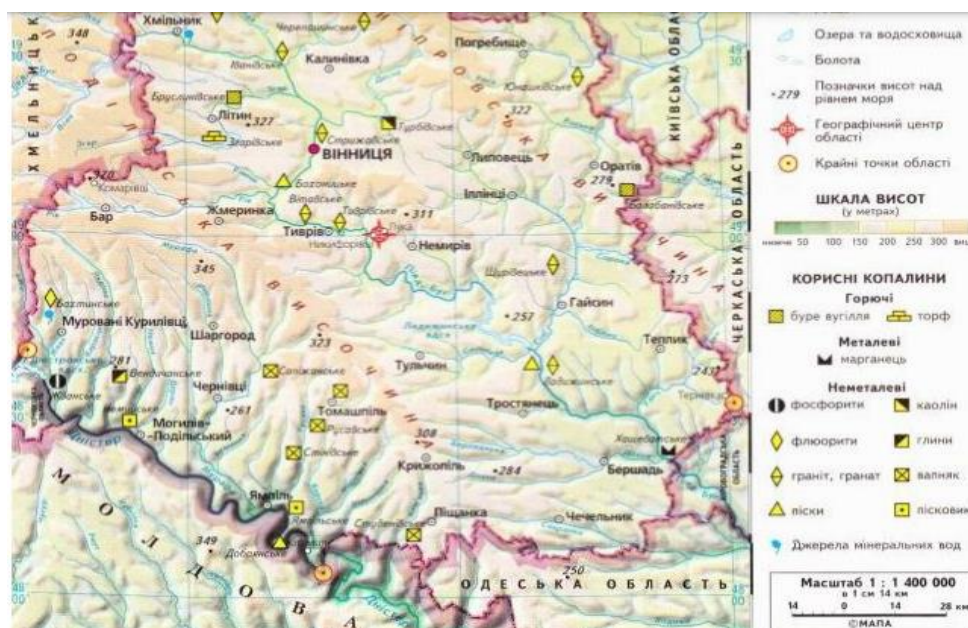
Однією з умов успішного економічного розвитку області є наявність природних ресурсів, зокрема, розвіданих корисних копалин та стану гірничодобувної галузі промисловості.

Інформація щодо стану довкілля на території проектування.

Рельєф ділянки проектування помірний з невираженою яружною ерозією. Ухил території спрямований в південному напрямку. Перепад висот в межах території проектування складає орієнтовно 16 м в

Балтійській системі висот і характеризується абсолютними відмітками від 279,0 м до 295,0 м.

На території ДП не залягають корисні копалини (горючі, металеві, неметалеві).



Відповідно до Гідрографічної карти України на території визначеній ДПТ, перші від поверхні водоносні горизонти і комплекси залягають у нерозчленованих відкладеннях протерозою і мезозою.

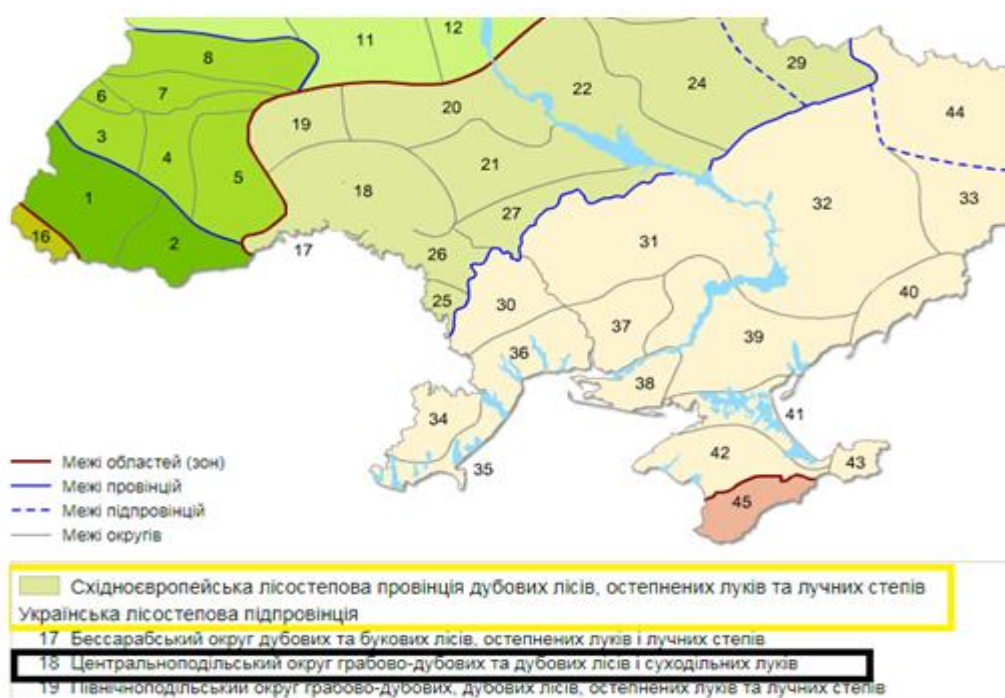
Біорізноманіття

Вінницька область лежить у межах лісостепової зони. Рослинність області характерна для лісостепу. Лісистість території складає 14,2%. Ліси Вінниччини належать до типу середньоевропейських лісів. Основу лісової рослинності становить граб, а до звичайних тутешніх дерев належать: дуб, ясен, липа, клен, явір, берест, осика, тополя, дика груша, дика яблуня, черемха, черешня та інші.

З понад тисячі видів рослин Вінниччини близько 200 є рідкісними – такими, що зустрічаються лише в окремих місцевостях, урочищах або скорочують свій ареал. Рідкісні види флори можна поділити на кілька груп за ступенем їх поширення, екологічної пристосованості, приуроченості до певних природних комплексів. Так, за географічним принципом виділяються: ендемічні, реліктові, гранично-ареальні, диз'юнктивно-ареальні види. За фітоценотичним – лісові, лучні, болотні, водні і прибережно-водні, степові та петрофітні види. За господарським – декоративні, лікарські, технічні, ароматичні тощо. За фенологічним – ранньовесняні, весняні, літні, ефемероїди тощо. Окремо виділяються систематичні групи рідкісних видів: орхідні, ковили, цибулинні тощо та група зниклих видів.

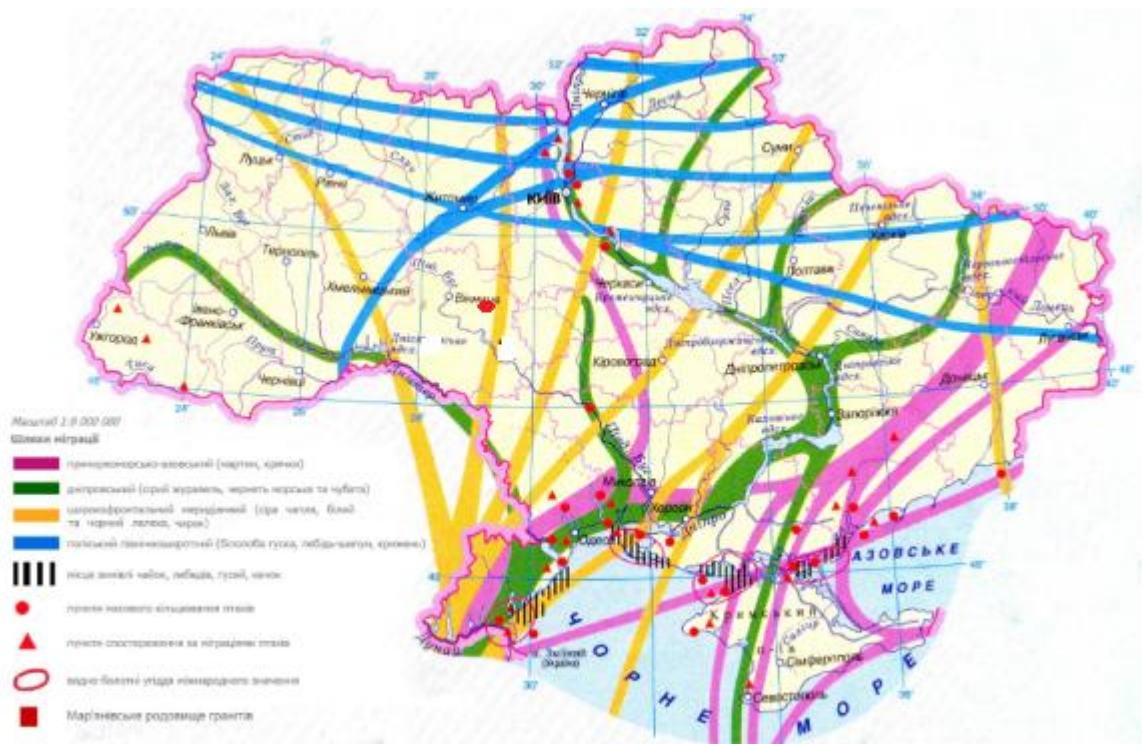
Тваринний світ області різноманітний. Однак, на фоні досить великого біорізноманіття, звичайно властивого лісостепу, все ж таки необхідно підкреслити певну тенденцію до збідненості фауни наземних хребетних області, що викликано напівізолюваністю внаслідок сильної фрагментації природних територій. Всього в області налічується близько 420 видів тварин, у т. ч. риб – 30, земноводних – 11, плазунів – 8, птахів – 300, ссавців – 70.

Відповідно до геоботанічного районування територія планованої діяльності відноситься до Європейської широколистяної області, Східноєвропейська лісостепова провінція дубових лісів, остепнених луків та лучних степів Українська лісостепова підпровінція, Центральноподільський округ грабово-дубових та дубових лісів і суходільних луків.



Рослинність в районі планованої діяльності представлена бур'яновими однолітніми та багатолітніми рослинами, наявна рослинність особливої цінності не має.

Шляхи міграції птахів та тварин, популяції та місця росту зникаючих та рідких видів рослин на території проектування відсутні.



Для території планованої діяльності характерні біотопи, докорінно змінені людиною.



На території відсутні місця постійного проживання та перебування диких тварин і видів, що підлягають особливій охороні.

Природно-заповідний фонд

В Вінницькій області налічується 433 об'єкти природно-заповідного фонду (42 загальнодержавного значення та 386 місцевого значення), загальною площею 66741,1437 га.

Відповідно до Схеми планування Вінницького району на півдні території розташований об'єкт природно-заповідного фонду ботанічна

пам'ятка природи місцевого значення Алєя вікових лип, охоронна зона якої складає 10м, у зв'язку із чим наведені обмеження та зобов'язання у використанні земельних ділянок.

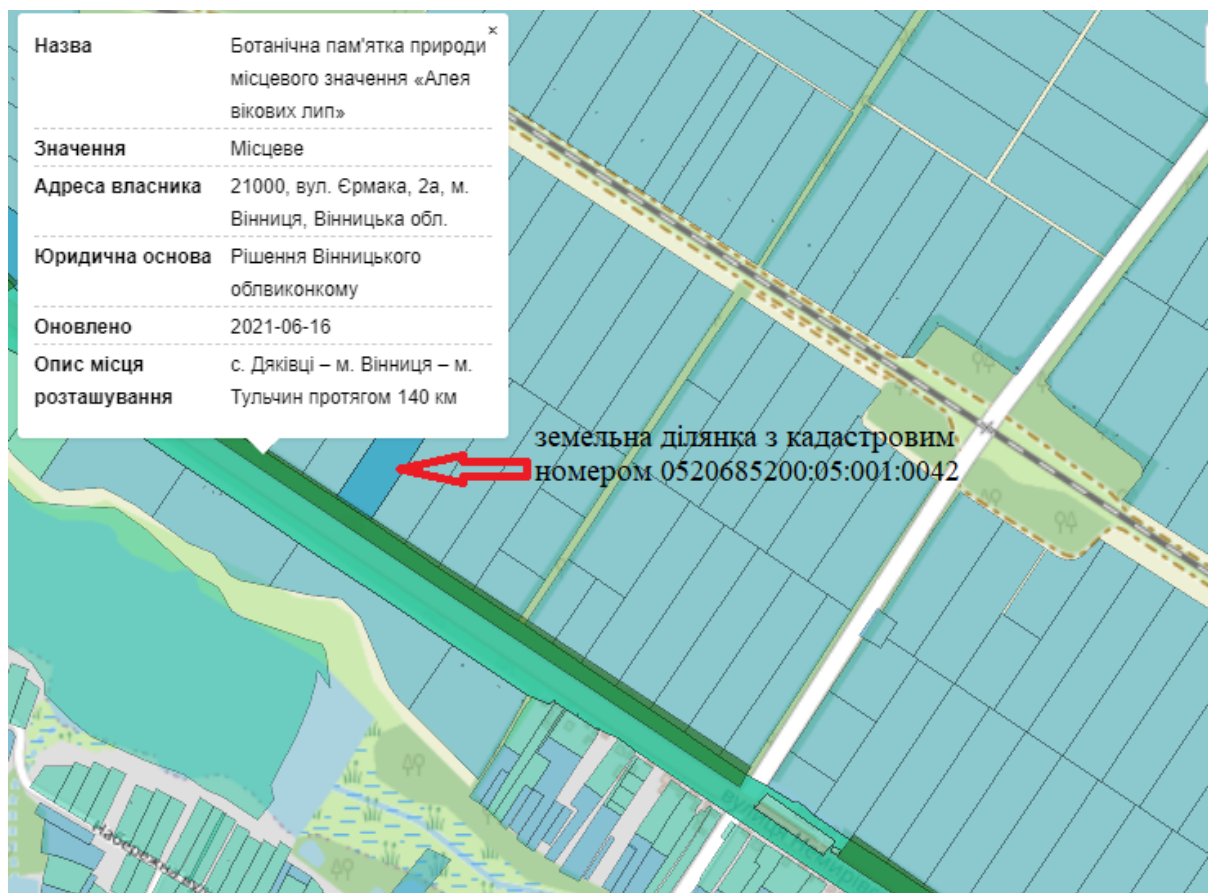


Рисунок 2.8 – Розташування планованої діяльності по відношенню до об'єктів ПЗФ

Алея вікових лип — ботанічна пам'ятка природи місцевого значення в Україні. Об'єкт природно-заповідного фонду Вінницької області.

Розташована в межах Вінницького, Літинського, Немирівського і Тульчинського районів Вінницької області та міста Вінниця.

Набула статусу пам'ятки природи у 1984 році. Алея тягнеться від с. Дяківці Літинського району через села Громадське, Літинські Хутори, смт Літин, села Садове, Петрик, Лукашівка Літинського району, села Ксаверівка, Лисогора, Якушинці, Зарванці Вінницького району, м. Вінниця, села Щітки, Писарівка, Комарів, смт Вороновиця Вінницького району, села Чаульське, Кудлаї, Супрунівка, Гунька Немирівського району на м. Немирів і далі через села Велика Бушинка, Вовчок (Зарудинецька сільська рада), Чуків, Вовчок (Вовчоцька сільська рада), смт Брацлав, села Гриненки Немирівського району Нестерварка Тульчинського району до Тульчина.

Її загальна протяжність становить 140 км, площа - 140 га, в тому числі у Вінницькому — 27 га, Літинському — 29,8 га, Немирівському — 57,6 га, Тульчинському — 21,8 га, м. Вінниці — 3,8 га. Вік дерев становить

від 250 до 300 років, проте, вік окремих дерев може сягати понад 300—400 років.

Охороняється дворядна алея лип, висаджена протягом XVIII-XX ст. Основу насаджень складає липа широколиста, рідше трапляється липа серце-листа. Насадження мають вітро-, сонце-, пило-, газо-, ґрунтозахисне, історико-культурне та декоративне значення. Алея є середовищем існування для багатьох видів птахів та комах. Вік дерев сильно коливається на окремих відрізках алеї. Найбільше вікових дерев зростає на ділянках Щітки-Писарівка, Комарів-Чавульське. Середня висота дерев - 15-25 метрів, діаметр стовбура - 130-150 см у вікових дерев та 5-60 см в інших.

Пам'ятка зазнає значного негативного впливу від транспортних викидів та отрутохімікатів сільськогосподарських подів. Із зростанням транспортного потоку стан алеї значно погіршився, що призвело до необхідності проведення суттєвої санітарної обрізки. Через антропогенні фактори тривалість життя дерев знижується з можливих 400-600 років до 50-80 років. Негативно впливає на стан пам'ятки також будівництво доріг, автозаправок, закладів харчування вздовж дороги.

Екологічна мережа

У структурі екомережі Вінницької області виділено 41 ключову територію, 22 сполучні території та 31 зону потенційної ренатуралізації. Ключові території займають площу 184050,4 га (7 % від території області). Серед них – 3 національних природних ядра та 38 регіональних центрів біорізноманіття. Національними є Буго–Деснянське, Чечельницьке та Дністровсько–Мурафське природні ядра. Вони займають площу 48067,4 га (1,8 % від території області).

Інформація щодо стану довкілля на території проєктування.

Відповідно до схеми екомережі області, затвердженої рішенням 10 сесії 6 скликання Вінницької обласної ради «Про затвердження регіональної екологічної мережі Вінницької області» від 14.02.2012 р. №282 територія визначена ДП входить до Галицько-Слобожанського національного субширотного екокоридору.

Фрагмент карти екологічної мережі Вінницької області

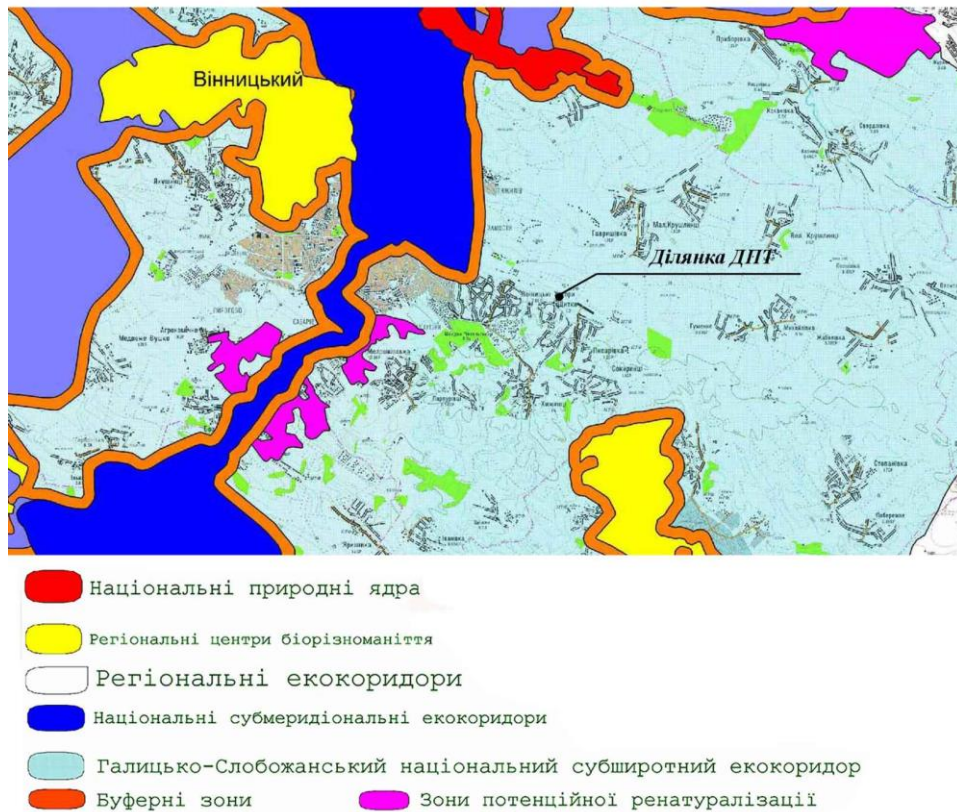


Рисунок 2.9 – Розташування планованої діяльності по відношенню до об'єктів екологічної мережі

Основу Галицько-Слобожанського національного субширотного екокоридору складають теперішні лісостепові ландшафтні утворення, тобто поєднання лісових урочищ і місцевостей із супутніми лучностеповими ландшафтними комплексами.

У межах Вінницької області проходить широколистянолісова вітка Галицько-Слобожанського національного субширотного екокоридору. Його довжина із заходу на схід 165 км. Мінімальна ширина цього коридору 45 км, максимальна – 73 км.

Північна межа Галицько-Слобожанського субширотного національного екокоридору проходить такими населеними пунктами: Хмільник, Калинівка, Турбів, Вороновиця, Немирів, Іллінці, Оратів. Південна його межа проходить такими населеними пунктами: Наддністрянське, Муровані Курилівці, Котюжани, Копайгород, Жмеринка, Копистишин, Деревчин, Джушин, Вапнярка, Митківка, Соболівка, Теплик. Отже, Галицько-Слобожанський субширотний національний екокоридор має звивистий характер.

Ландшафтна структура території Галицько-Слобожанського субширотного національного екокоридору сформована здебільшого лісостеповими ландшафтними комплексами, які виникли на місці широколистяно-лісових і лучно-степових. Значно поширені тут

привододільні хвилясті й пасмові місцевості з сірими і ясно-сірими лісовими ґрунтами, які в минулому майже повністю були вкриті грабовими і дубовими лісами. Підвищення Побузького антиклінорю обумовлює високе гіпсометричне положення поверхні ландшафтів на Жмеринській і Вовковинецькій височинах. У річкових долинах відслонюються четвертинні лесові відклади та малопотужні піщано глинисті неогенові відклади сармату, які перекривають кристалічний фундамент. Великі площі зайняті структурно-ерозійними хвилястими плато з темно - сірими ґрунтами й чорноземами опідзоленими, в минулому з лучно-степовими асоціаціями, що зростали на типових чорноземах. Ландшафтні комплекси широколистяних лісів займають серед них найбільші схили.

Поміж лісостепових ландшафтів у північній частині області виділяються типові поліські ландшафтні комплекси. Вони сформувались на алювіально-зандрових відкладах. При достатній зволоженості під суборами на зандрових масивах утворилися дерново-підзолисті ґрунти. Ландшафтні комплекси сосново-широколистяно-лісового типу поширені біля смт Літин і с. Микулинці. Вони теж сформувалися на борових терасах, фрагментарно поширені вздовж р. Південний Буг, у долині р. Соб. Тут на дерново-підзолистих ґрунтах зростають дубово-соснові ліси з бореальними трав'янистими видами. Ці ландшафти поліського типу просторово поєднані з лучними і болотними, широколистяно-лісовими і грабово-дубово-лісовими ландшафтними комплексами. Ці місцевості мають найбільшу залісненість.

У межах Вінницької області поширені різноманітні яружно-балкові місцевості. Вони особливо добре розвинені в центральній частині області. Формуванню яружно балкової мережі сприяла роздробленість фундаменту на окремі блоки. Зниження лінеamenti між блоками були успадковані річковими долинами, до яких тяжіє основна частина ярів та балок. Найбільша для цієї області густота і глибина ерозійного розчленування спостерігається саме тут: глибина балок сягає 50, а густота розчленування - 0,75 - 1,0 км/км². Там, де долини та балки, вриваються у кристалічні породи щита, контури ерозійних форм набувають каньйоноподібності, їхні схили круті й скелясті, русла порожисті. Схили з ярами часто ускладнені зсувами. Заплавні місцевості займають у ландшафтній структурі області порівняно малі площі. Рослинний покрив заплав - лучний різнотравно-злаковий. Заплавні угіддя використовуються як сіножаті, вигони і пасовища. Русла річок порожисті, трапляються скельні виходи - пороги, шевери та водоспади.

Для Галицько-Слобожанського субширотного національного екокоридору типовими є розташовані на березі р. Південний Буг біля м. Вінниці широколистяно лісові місцевості з сірими і ясно-сірими лісовими ґрунтами. Тут ростуть дубові ліси, вік яких 180 - 200 років. У лісах поширені дуб черешчатий, явір, граб звичайний, липа, клен, в'яз, ясен, а переважають грабово-дубові ліси. Є урочища, утворені 160 - 200- річними липово-грабово- дубовими, ясенево-кленово-дубовими, грабово-в'язово

кленовими лісами. За своїм складом і віком ці ліси цінні для наукових досліджень. Тут достатньо передумов для організації державного заказника.

Смарагдова мережа

Відповідно до Закону України від 29.10.1996 № 436/96-ВР «Про приєднання України до Конвенції 1979 року про охорону дикої флори і фауни та природних середовищ існування в Європі» (далі - Бернська конвенція) Україна взяла зобов'язання вживати необхідних заходів для підтримання дикої флори та фауни на такому рівні або для приведення їх до такого рівня, який відповідає, зокрема, екологічним, науковим і культурним вимогам та що враховують при цьому економічні та рекреаційні вимоги а також потреби підвидів, різновидів чи форм, що знаходяться під загрозою на місцевому рівні.

Рішеннями 36 та 39 засідання Постійного комітету Бернської конвенції у 2016 та 2019 роках були затверджені переліки об'єктів Смарагдової мережі для України, які складаються з 377 територій.

Рекомендацією № 16 (1989) Бернської конвенції визначено, що договірні сторони повинні забезпечити належне управління територіями Смарагдової мережі. Збереження цих територій є зобов'язанням України перед Радою Європи в рамках Бернської Конвенції та Європейським Союзом в рамках Угоди про асоціацію між Україною з 21 однієї сторони та Європейським союзом, Європейським співтовариством з атомної енергії і їхніми державами-членами з іншої сторони (Угода).

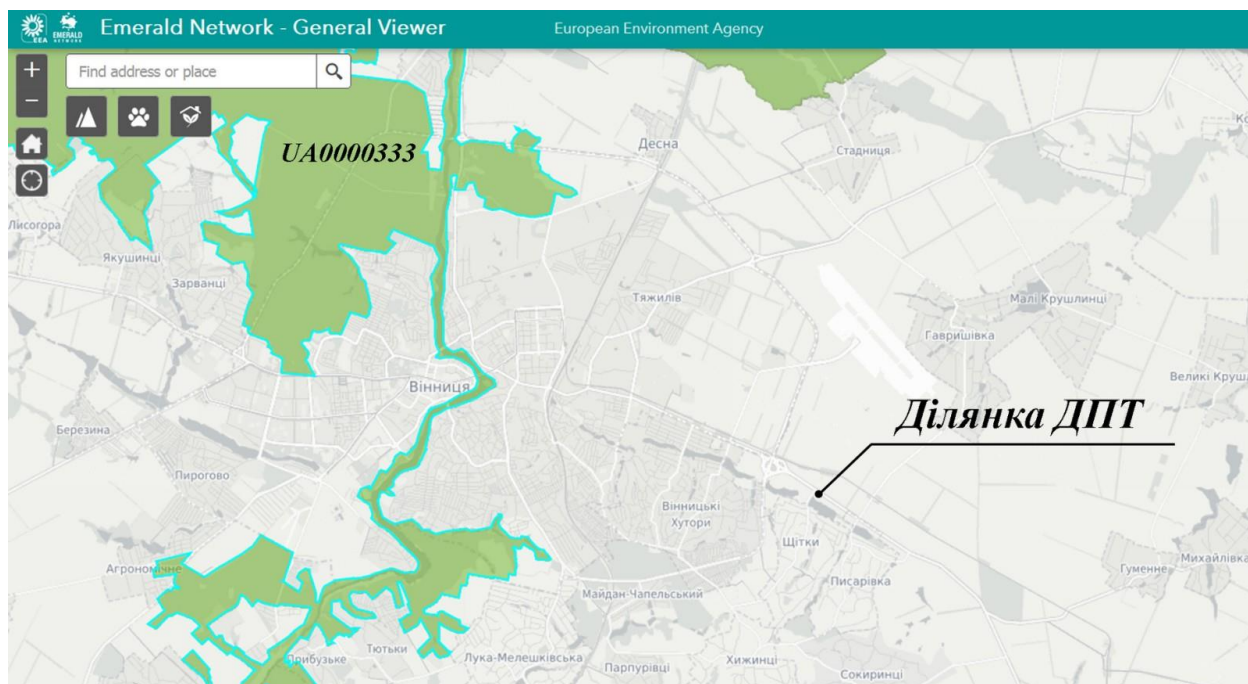


Рисунок 2.10 – Розташування території визначеної ДПТ по відношенню до об'єктів Смарагдової мережі

Земельна ділянка обмежена Детальним планом не належить до об'єктів Смарагдової мережі.

Управління відходами

Згідно регіональної доповіді про стан навколишнього природного середовища у Вінницькій області, протягом 2019 року в області утворилось 2711,2 тис.т відходів I–IV класів небезпеки, в тому числі I–III класів небезпеки – 1 тис.т. Найбільше відходів I–IV класів небезпеки утворилося у Гайсинському районі – 33,3% до загальної кількості, у місті Вінниці – 19,6% та Ладизині – 15,8%, а також Хмільницькому районі – 14,7%.

Управління відходами на території Вінницької міської територіальної громади визначається Законом України «Про управління відходами» та Регіональним планом управління відходами Вінницької області на період до 2030 року.

Підприємства, установи та організації зобов'язані забезпечувати екологічно безпечне виробництво, зберігання, транспортування, використання, знищення, знешкодження побутових та промислових відходів, розробляти і здійснювати заходи щодо запобігання та ліквідації наслідків шкідливого впливу біологічних факторів на навколишнє природне середовище та здоров'я людини.

Поводження з відходами необхідно здійснювати відповідно до вимог Закону України «Про управління відходами», документів дозвільного характеру та укладених договорів зі спеціалізованими організаціями у сфері управління відходами, у тому числі, з небезпечними.

Екологічна безпека

Вінницька область в цілому характеризується помірним рівнем гідродинамічної небезпеки та середнім рівнем геологічної небезпеки. Ризики виникнення надзвичайних ситуацій на території Вінниччини за характером загроз:

- геологічного характеру – середнього рівня;
- пожеж в екосистемах – підвищеного рівня.

Є загроза посилення небезпеки від розвитку на території області карстових процесів. В області зареєстровано 186 об'єктів підвищеної небезпеки, щільність розташування потенційно небезпечних об'єктів становить 19,3 об'єкта на 1 тис. км².

Природно-техногенну безпеку на території Вінницької області обумовлюють наступні фактори: діяльність підприємств теплоенергетики, переробної промисловості, комунального господарства, об'єктів машинобудування, транспорту, поведження з джерелами радіоактивного випромінювання, проблеми складування та утилізації відходів, дія природних стихійних сил.

На території Вінницької області наявні 392 Потенційно небезпечні

об'єкти, які зареєстровані у Державному реєстрі ПНО які підлягають паспортизації:

(http://www.vin.gov.ua/images/doc/vin/ODA/teb_ta_ns/1_Perelik_PNO.pdf).

Безпосередньо в м. Вінниця, наявні наступні Потенційно небезпечні об'єкти, які зареєстровані у Державному реєстрі ПНО:

м. ВІННИЦЯ				
№	Назва ПНО	Місце розташування ПНО	Юридична адреса ПНО	Регістраційний номер Державному реєстрі ПНО
308.	Видаткові склади хлору КП «Вінницяоблводоканал»	21100, м. Вінниця, вул. Київська, 204	21100, м. Вінниця, вул. Київська, 173	ПНО-01.05.2004.0003337
309.	АЗС КП «Вінницяоблводоканал»	21100, м. Вінниця, вул. Київська, 204	21100, м. Вінниця, вул. Київська, 173	ПНО-05.05.2009.0019746
310.	АЗС № 0201 ПП «Амік Україна»	21100, м. Вінниця, вул. Київська, 180	м. Київ, вул. Верхній Вал, 68.	ПНО-05.05.2011.0024331
311.	Склад ПММ «Вінницька нафтобаза ПП «Нафтотермінал» (ПАТ «Концерн Галнафтогаз»)	21100, м. Вінниця, вул. Залізнична, 13	21000, м. Вінниця, вул. Залізнична, 13	ПНО-01.05.2004.0005791
312.	АГЗП ТОВ ВКФ «Сенс ЛТД»	21000, м. Вінниця, вул. Брацлавська, 59	Вінницька обл., Вінницький район, с. Якушівці, 10 км. Хмельницького шосе	ПНО-05.05.2018.5029928
313.	АГЗП ТОВ ВКФ «Сенс ЛТД»	21000, м. Вінниця, вул. Чехова, 1	Вінницька обл., Вінницький район, с. Якушівці, 10 км. Хмельницького шосе	ПНО-05.05.2006.0010981
314.	АЗС № 01/026 ПАТ «Укрнафта»	21000, м. Вінниця, вул. Привокзальна, 3а	04053, м. Київ, пров. Несторівський, 3/5	ПНО-05.05.2007.0013203
315.	Хлораторна водопровідної насосної станції № 2 КП «Вінницяоблводоканал»	21100, м. Вінниця, вул. Київська, 173	21100, м. Вінниця, вул. Київська, 173	ПНО-01.05.2008.0017387
316.	Хлораторна водопровідної насосної станції № 3 КП «Вінницяоблводоканал»	21100, м. Вінниця, вул. Київська, 173	21100, м. Вінниця, вул. Київська, 173	ПНО-01.05.2008.0017386
317.	ТОВ «Вінницязерносервіс»	21000, м. Вінниця, вул. Ватутіна, 9	21000, м. Вінниця, вул. Ватутіна, 9	ПНО-01.05.2009.0018405
318.	АЗС № 1209 ТОВ «Альяс Холдинг»	21000, м. Вінниця, вул. Ватутіна, 14 б	м. Київ, вул. Гринченка, 4	ПНО-05.05.2005.0009803
319.	АЗС №37 ТОВ «Подільнафтозбут»	21100, Вінницька обл., м. Вінниця, вул. Черкаське шосе, 2	21018, м. Вінниця, бульвар Свободи, 8/74	ПНО-05.05.2018.4029871
320.	ТОВ «Барлінек Інвест»	2100, м. Вінниця, вул. Чехова, 7в	2100, м. Вінниця, вул. Чехова, 7в	ПНО-01.05.2009.0020536
321.	ПрАТ «Вінницяобутхім»	21000, м. Вінниця, вул. Академіка Янгеля, 4	21000, м. Вінниця, вул. Академіка Янгеля, 4	ПНО-01.05.2004.0003545
322.	ТОВ «Західмолоко»	21006, м. Вінниця, вул. А.Іванова, 55	21006, м. Вінниця, вул. А.Іванова, 55	ПНО-01.05.2004.0003346
323.	ВП «ВінницяХліб» ПрАТ «Концерн «Хлібпром»	21000, м. Вінниця, вул. В.Антоновича, 1	21000, м. Вінниця, вул. В.Антоновича, 1	ПНО-01.05.2007.0014478
324.	Склад ПММ ПМКП «КІВ»	21000, м. Вінниця, вул. Чехова, 7	21000, м. Вінниця, вул. Лебединського, 34	ПНО-01.05.2010.0022514
325.	ТОВ «Вінницький авіаційний завод»	21100, м. Вінниця, вул. Чехова, 7	21100, м. Вінниця, вул. Чехова, 7	ПНО-01.05.2004.0000995
326.	АЗС № ВН 2 ТОВ «ОККО-Рітейл»	21021, м. Вінниця, вул. 600-річчя, 5	79018, м. Львів, вул. Пластова, 1	ПНО-05.05.2004.0005767
327.	КП ВМР «Вінницяміськтеплосерго»	21100, м. Вінниця, вул. Магістратська, 2	21100, м. Вінниця, вул. Магістратська, 2	ПНО-01.05.2004.0001267
328.	Виробничий майданчик №2 КНВО «Форт» МВС України	21021, м. Вінниця, вул. 600-річчя, 27	21021, м. Вінниця, вул. 600-річчя, 27	ПНО-01.05.2017.4028729
329.	Виробничий майданчик №1 КНВО «Форт» МВС України	21021, м. Вінниця, вул. Батозька, 1 а	21021, м. Вінниця, вул. 600-річчя, 27	ПНО-01.05.2017.3028726
330.	АЗС №36 ТОВ «Подільнафтозбут»	21100, м. Вінниця, вул. Батозька, 2 Д	21018, м. Вінниця, бульвар Свободи, 8/74	ПНО-05.05.2018.1029872
331.	ПрАТ «Вінницька макаронна фабрика»	21018, м. Вінниця, вул. Скалецького, 15	21018, м. Вінниця, вул. Скалецького, 15	ПНО-01.05.2004.0006957
332.	Сабарівська ГЕС ТОВ «Енергоінвест»	23200, м. Вінниця, вул. Черняхівського	21000, м. Вінниця, пров. Станіславського, 16	ПНО-03.05.2004.0002815
333.	Вінницький обласний клінічний онкологічний диспансер	21000, м. Вінниця, Хмельницьке шосе, 84	21000, м. Вінниця, Хмельницьке шосе, 84	ПНО-01.05.20050009099
334.	АГНКС № 2 РВУ «Київавтогаз»	21100, м. Вінниця, вул. Черняхівського, 2 а	03134, м. Київ, вул. Григорівича-Барського, 2	ПНО-01.05.2017.1028986
335.	АЗС ТОВ «ГЛОБАЛ ЕНЕРДЖИ»	21100, м. Вінниця, вул. Максимовича, 21	Вінницька обл., м.Вінниця, вул. Марії Литвиненко, 31а	ПНО-05.05.2019.6030133
336.	АЗС автотранспортного підприємства ЦООП Вінницької дирекції УДППЗ «Укрпошта»	21000, м. Вінниця, вул. Максимовича, 35	м. Київ вул.. Хрещатик, 22	ПНО-05.05.2007.0012254
339.	АЗС № ВН 17 ТОВ «ОККО-Рітейл»	21100, м. Вінниця, вул. К.Василенка, 19а	79018, м. Львів, вул. Пластова, 1	ПНО-05.05.2010.0021743
340.	ТОВ «Вінпромхолод»	21100, м. Вінниця, вул. Чехова, 56	21100, м. Вінниця, вул. Чехова, 56	ПНО-01.05.2004.0001426
341.	ПрАТ «Вінницямлин»	21100, м. Вінниця, вул. Д.Нечая, 7	21100, м. Вінниця, вул. Д.Нечая, 7	ПНО-01.05.2004.0006609
342.	ПрАТ «Вінницький олійножировий комбінат»	21006, м. Вінниця, вул. Немирівське шосе, 26	21006, м. Вінниця, вул. Немирівське шосе, 26	ПНО-01.05.2004.0001674

№	Назва ПНО	Місце розташування ПНО	Юридична адреса ПНО	Ресстраційний номер Державному реєстрі ПНО
343.	ПрАТ «Вінницька кондитерська фабрика»	21100, м. Вінниця, вул. Г. Успенського, 8	21100, м. Вінниця, вул. Г. Успенського, 8	ПНО-01.05.2004.0000901
344.	АЗС № ВН 4 ТОВ «ОККО-Рітейл»	21001, м. Вінниця, вул. Привокзальна, 17	79018, м. Львів, вул. Пластова, 1	ПНО-05.05.2004.0005769
345.	Станція наповнення технічних газів ТОВ «Техногаз»	21100, м. Вінниця, вул. Брацлавська, 59	21100, м. Вінниця, пр-т. Космонавтів, 39	ПНО-05.05.2007.0012191
346.	ДП МОУ «45 ЕМЗ»	21022, м. Вінниця, вул. Стрільська, 57	21022, м. Вінниця, вул. Стрільська, 57	ПНО-01.05.2007.0014194
347.	Хлораторна водопровідної насосної насосної станції III підйому «Старе місто» КП «Вінницяоблводоканал»	21100, м. Вінниця, вул. Д.Нечая, 164	21100, м. Вінниця, вул. Київська, 173	ПНО-01.05.2008.0017389
348.	АЗС № 1202 ТОВ «Альянс Холдинг»	21100, м. Вінниця, вул. Д.Нечая, 220	м. Київ, вул. Гринченка, 4	ПНО-05.05.2007.0013889
349.	АГНКС ТОВ «Фактор Нафтогаз»	21100, м. Вінниця, пров. К. Широцького, 14 д	м. Київ, вул. Тельмана, 6	ПНО-01.05.2018.6029558
350.	АГЗП ДП «Пропан» ПАТ «Житомиргаз»	21021, м. Вінниця, пров. К. Широцького, 24	Житомирська область, Житомирський район, с. Станішівка, (поштова адреса: м. Житомир, вул. Бердичівська, 69, а/с 5)	ПНО-05.05.2014.0027420
351.	нафтобаза ТОВ «ГРАНДТЕРМІНАЛ»	Вінницька обл., м. Вінниця, вул. Гагаріна, 1	43023, Волинська обл., м.Луцьк, вул. Єршова, 1	ПНО-01.05.2007.0012258
352.	АЗК ТОВ «ЄВРО СМАРТ ПАУЕР»	21100, м. Вінниця, вул. Я. Гальчевського, 60а	02160, м.Київ, Дніпровський район, прос. Соборності, 15, КАБІНЕТ 219	ПНО-05.05.2008.0017342
353.	АЗС № 5 з АГЗП ТОВ «Нафтогрупа - 2005»	21000, м. Вінниця, вул. Ватутіна, 139 а	21011, м. Вінниця, вул. Ватутіна, 139 А	ПНО-05.05.2007.0013894
354.	АЗС № 7 з АГЗП ТОВ «Нафтогрупа - 2005»	21000, м. Вінниця, пр. Юності, 81 а	21011, м. Вінниця, вул. Ватутіна, 139 А	ПНО-05.05.2005.0009801
355.	АЗС №12 з АГЗП ТОВ «Нафтогрупа - 2005»	21000, м. Вінниця, вул. Г.Успенського, 85	21011, м. Вінниця, вул. Ватутіна, 139 А	ПНО-05.05.2016.5028589
356.	АЗС № ВН 5 ТОВ «ОККО-Рітейл»	21022, м. Вінниця, вул. Хмельницьке шосе, 1 км.	79018, м. Львів, вул. Пластова, 1	ПНО-05.05.2004.0005770
357.	АЗС ПП «ВМ-Нафта» ПФ «Талан»	21022, м. Вінниця, вул. Хмельницьке шосе, 1 км.	21000, м. Вінниця, Хмельницьке шосе, 103а	ПНО-05.05.2008.0015707
358.	Хлораторна водопровідної насосної станції III підйому «Вишенька» КП «Вінницяводоканал»	21022, м. Вінниця, 1 км. об'їзного шосе	21100, м. Вінниця, вул. Київська, 173	ПНО-01.05.2008.0017382
359.	АЗС № ВП 7 ТОВ «ОККО-Рітейл»	21012 м. Вінниця, вул. Пирогова, 141	79018, м. Львів, вул. Пластова, 1	ПНО-05.05.2004.0005771
360.	АЗС № 01/010 ПАТ «Укрнафта»	Вінницька обл., м. Вінниця, вул. Немирівське шосе, 88	04053, м. Київ, пров. Несторівський, 3/5	ПНО-05.05.2007.0013186
361.	АЗС № 01/024 ПАТ «Укрнафта»	Вінницька обл., м. Вінниця, вул. Пирогова, 151в	04053, м. Київ, пров. Несторівський, 3/5	ПНО-05.05.2007.0013198
362.	АЗС № 01/020 ПАТ «Укрнафта»	Вінницька обл., м. Вінниця, вул. Київське шосе, 2-й км.	04053, м. Київ, пров. Несторівський, 3/5	ПНО-05.05.2010.0021711
363.	АГНКС № 1 РВУ «Київавтогаз»	Вінницька обл., м. Вінниця, а/д М-12 Стрий - Тернопіль - Кіровоград - Знам'янка, км 387 + 58, праворуч	03134, м. Київ, вул. Григоровича-Барського, 2	ПНО-01.05.2006.0010582
364.	АЗС № 1210 ТОВ «Альянс Холдинг»	Вінницька обл., а/д М-12, Стрий - Тернопіль - Кіровоград - Знам'янка (через Вінницю), км 364	м. Київ, вул. Миколи Гринченка, 4	ПНО-05.05.2010.0022566
365.	АГНКС ТОВ «ЕКОГАЗ ЕНЕРДЖ»	Вінницька обл., м. Вінниця, вул. Чапельська, 1	02002, м. Київ, вул. Панельна, 5	ПНО-01.05.2008.0015708
366.	АЗК ТОВ «ВКФ «Сенс ЛТД»	Вінницька обл., м. Вінниця, вул. С. Зулінського, 46а	Вінницька обл., Вінницький район, с. Якущенці, 10 км. Хмельницького шосе	ПНО-05.05.2013.0026209

№	Назва ПНО	Місце розташування ПНО	Юридична адреса ПНО	Ресстраційний номер Державному реєстрі ПНО
367.	АГЗП ТОВ «ВКФ «Сенс ЛТД»	21100, м. Вінниця, вул. Сабарівське шосе, 7	Вінницька обл., Вінницький район, с. Якущенці, 10 км. Хмельницького шосе	ПНО-05.05.2007.0012190
368.	АЗК ТОВ «СПІ ТРЕЙДІНГ»	21100, м. Вінниця, вул. Сергія Зулінського, 38а	Волинська обл., м.Луцьк, просп. Волі, 49, приміщення 2-1	ПНО-05.05.2018.7029672
369.	ТОВ СХК «Вінницька промислова група»	Вінницька обл., м. Вінниця, вул. С. Зулінського, 54	22800, Вінницька обл., м. Немирів, вул. Соборна, 226а	ПНО-01.05.2016.6028218
370.	ПрАТ «Вінницький молочний завод «РОШЕН»	21022, Вінницька обл., м. Вінниця, вул. Енергетична, 7	21022, Вінницька обл., м. Вінниця, вул. Енергетична, 7	ПНО-01.05.2016.8028144
371.	АЗС ТОВ «АВАНТАЖ - 7»	21000, Вінницька обл., м. Вінниця, вул. Хмельницьке шосе, 114 з	03061, м. Київ, просп. Відродний, 95-А2	ПНО-05.05.2013.0026333
372.	АЗС ТОВ «АВАНТАЖ - 7»	21000, Вінницька обл., м. Вінниця, вул. С. Зулінського, 21 В	03061, м. Київ, просп. Відродний, 95-А2	ПНО-05.05.2007.0014957
373.	АЗС ТОВ «АВАНТАЖ - 7»	21000, Вінницька обл., м. Вінниця, вул. Мечнікова, 1	03061, м. Київ, просп. Відродний, 95-А2	ПНО-05.05.2010.0022394
374.	АЗС № 0202 ПП «Аміз Україна»	Вінницька обл., Вінницький район, а/д М — 12 Стрий - Тернопіль-Кіровоград-Знам'янка, 363 + 300 км (ліворуч)	м. Київ, Шевченківський р-н., вул. Комінтерна, 14а	ПНО-05.05.2009.0018761
375.	АЗС №42 ТОВ «Поділлянафтозбут»	Вінницька обл., Вінницький район, Стрижавська сільська рада, а/д М-12 Стрий- Тернопіль- Кропивницький-Знам'янка, км. 385+158 (праворуч)	21018, м. Вінниця, бульвар Свободи, 8/74	ПНО-05.05.2018.1029869
376.	АЗС № 32 ТОВ «Манго-груп»	21100, м. Вінниця, вул. Максимовича, 43 б	03062, м. Київ, пр-т. Перемоги, 67, кор. К оф.202	ПНО-05.05.2004.0006955
377.	АЗС ПП «ТІНК-ОЛД»	21100, м. Вінниця, вул. Черняхівського, 6А	21012, м. Вінниця, вул. Козицького, 51	ПНО-05.05.2018.7029870
378.	АЗС ПП «ТІНК-ОЛД»	21100, м. Вінниця, Тиврівське шосе, 1	21034, м. Вінниця, вул. Козицького, 50	ПНО-05.05.2018.7029502
379.	АЗС ПП «ТІНК-ОЛД»	21100, м. Вінниця, вул. Батозька/Стрільська, б/н	21034, м. Вінниця, вул. Козицького, 50	ПНО-05.05.2018.4029503
380.	ТОВ «Бастіон 2009»	21100, м. Вінниця, вул. Сергія Зулінського, 46, корп. 27	21100, м.Вінниця, вул. Сергія Зулінського, 46, корп. 27	ПНО-01.05.2019.3030183
381.	АЗС № 02-05 ТОВ «ВЕСТ ПЕТРОЛ МАРКЕТ»	21100, м. Вінниця, вул. Київська, 76	43010, Волинська обл., м. Луцьк, вул. Кременецька, 38	ПНО-05.05.2007.0014385
382.	АЗС № 02-06 ТОВ «ВЕСТ ПЕТРОЛ МАРКЕТ»	21100, м. Вінниця, вул. Келецька, 47а	43010, Волинська обл., м. Луцьк, вул. Кременецька, 38	ПНО-05.05.2007.0014388
383.	АЗС № 02-07 ТОВ «ВЕСТ ПЕТРОЛ МАРКЕТ»	21100, м. Вінниця, вул. Лебединського, 4а	43010, Волинська обл., м. Луцьк, вул. Кременецька, 38	ПНО-05.05.2007.0014383
384.	АЗС № 02-08 ТОВ «ВЕСТ ПЕТРОЛ МАРКЕТ»	21100, м. Вінниця, вул. Лебединського, 15а	43010, Волинська обл., м. Луцьк, вул. Кременецька, 38	ПНО-05.05.2007.0014382
385.	АЗС № 02-09 ТОВ «ВЕСТ ПЕТРОЛ МАРКЕТ»	21100, м. Вінниця, вул. В. Порика, 28	43010, Волинська обл., м. Луцьк, вул. Кременецька, 38	ПНО-05.05.2020.9030879

Потенційно небезпечні об'єкти на території, що розглядається ДП відсутні.

2.2 Стан здоров'я населення, безпека життєдіяльності, матеріальні активи населення.

Стан здоров'я населення.

Чисельність наявного населення Вінницької області станом на 01.01.2020р. становила 1545,4 тис. осіб. У міських поселеннях проживало 799,4 тис. осіб або 51,7% від загальної чисельності населення області, в сільській місцевості – 746,0 тис. осіб або 48,3%. В обласному центрі м. Вінниця проживало 370,7 тис. осіб. Станом на 1 січня 2020 року в області на 1 кв. км проживало 59 осіб.

За період 2014 – 2018 р. р. чисельність населення регіону зменшилася на 42,5 тис. осіб, у тому числі міського – на 9,0 тис., сільського – на 33,5 тис. Зменшення чисельності мешканців відбулося переважно внаслідок природного скорочення населення. Скорочення чисельності населення регіону відбувається також під впливом міграційних процесів з від'ємним сальдо – від +0,2 на 1000 населення у 2014р. до – 2,5 на 1000 населення у 2018р.

В регіоні сформувалась вікова структура населення, для якої характерна висока питома частка осіб старшого віку і низька молодшого, що визначає тенденцію до подальшого постаріння населення. Зберігається регресивний тип відтворення населення, дуже високий рівень демографічного постаріння (частка осіб старше 60 років – 23,3%, в тому числі в сільській місцевості – 26,4%), прогресування хронічних неінфекційних захворювань серед осіб старшого віку (ХСК, злякисні новоутворення, ендокринологічні захворювання та ін.).

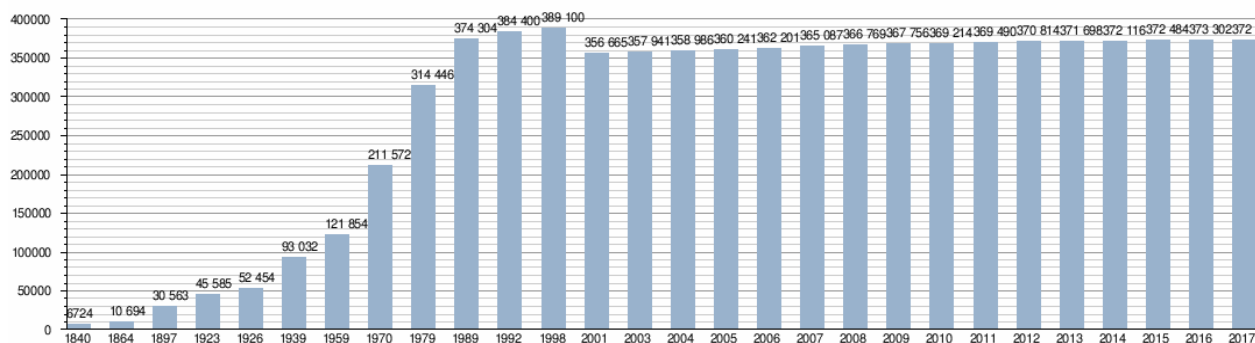
Мають місце відповідні зміни природного скорочення населення – з 8020 осіб, або 5,0%, у 2014р. до 11572 особи, або 7,4 на 1000 постійного населення, у 2018 році. За підсумками досліджуваного періоду показник природного скорочення населення у сільській місцевості (11,4%) істотно перевищує – рівень депопуляції у міських поселеннях (3,3%).



Серед причин смерті населення перше місце посідають захворювання серцево – судинної системи (73,1% загальної кількості померлих), друге – новоутворення (12,8%), третє – зовнішні причини смерті (5,2%). У досліджуваному періоді вперше за останнє десятиліття зареєстровано сталу тенденцію, яка засвідчує скорочення природних втрат мешканців регіону від провідного чинника – хвороб системи кровообігу (відповідний показник скоротився з 118,4 до 113,3 на 10 тис. нас.).

Населення Вінниці, станом на 1 січня 2022 року, складає 369 740 осіб.

Динаміка чисельності населення Вінниці:



Захворюваність жителів м. Вінниця незначна порівняно з іншими районами. Пояснюється це тим, що основним з пріоритетів є забезпечення якісних послуг у сфері охорони здоров'я.

Графіки динаміки захворювань на хвороби органів дихання у м. Вінниця наведені на рисунку 12.



Кількість захворювань на хвороби органів дихання



Показник захворювання на хвороби органів дихання на 10 тис. відповідного населення

Рисунок 2.11 – Графіки динаміки захворювань на хвороби органів дихання

Безпека життєдіяльності, матеріальні активи населення.

Серед пріоритетів національних інтересів України є забезпечення екологічно та техногенно-безпечних умов життєдіяльності громадян і суспільства, збереження навколишнього природного середовища та раціональне використання природних ресурсів.

З економічної точки зору місто Вінниця була та залишається центром потужного аграрного регіону. Найбільші господарства з вирощування зернових, бобових, олійних культур, баштанних культур і овочів: ТОВ «Наші лани», ФГ "СОЛЬСЬКИЙ ВАСИЛЬ ДМИТРОВИЧ", ТОВ «Моноліт», ФГ «ЮРЧЕНКО-Н», СТОВ «Малі Крушлинці», ПСП «Промінь», ПП «Агро-Крушлинці», ТОВ «Зерносвіт», ТОВ «Ольгопіль-К»; ТОВ «Ольга»; з вироблення продовольчої продукції: ТОВ Вінницький комбінат хлібопродуктів № 2; СТОВ «Айва».

Промисловий комплекс представлений, серед інших, такими підприємствами-експортерами: ПрАТ «Вінницький олійножировий комбінат», ПАТ «Вінницька кондитерська фабрика», ТОВ «Агрона Фрут Україна», ТОВ «Барлінек Інвест», СУП у формі ТОВ «Сперко Україна», KNESS, «ПромАвтоматика», ТОВ «Грін Кул», ДП «Електричні системи», ПрАТ «Вінницький завод «Маяк»», ПрАТ «Володарка», ТОВ «Поділля-Залізобетон».

Радіаційно-небезпечними об'єктами області є підприємства, що використовують джерела іонізуючого випромінювання та виробничі майданчики підприємств нафтогазовидобувної промисловості, на яких виявлено забруднення технологічного обладнання радіоактивними шламами природного походження. Дані підприємства на території громади та прилеглих територіях відсутні.

Території, забруднені внаслідок Чорнобильської катастрофи на території області відсутні.

Матеріальні активи населення являють собою об'єкти нерухомості на території міста (земельні ділянки, житлові будинки) та інші матеріальні цінності (автотранспорт, тощо). Потенційною загрозою для матеріальних активів є збройна агресія російської федерації, що здійснюється на території України.

Житловий фонд в межах території проектування відсутній.

Об'єкти культурної спадщини.

На території села Щітки традицію рогозоплетіння села визнано об'єктом нематеріальної культурної спадщини України – Братська могила, 170 мирних жителів.



На території визначеній ДП об'єкти культурної спадщини відсутні.

2.3 Прогнозні зміни стану довкілля, якщо документ державного планування не буде затверджено.

Територія проектування, загальною площею 76,3526 га розташована за межами населеного пункту с. Щітки. Територія детального плану обмежена автошляхом Е50 — європейський автошлях, який збігається з міжнародною автомагістраллю М30.

На даний час територія детального плану представлена у вигляді земель сільськогосподарського призначення, орієнтовною площею 57,8143 га, інша – використовується як громадська забудова – торгівля продукцією сільськогосподарського призначення.

Зазначена територія забезпечена в повному обсязі транспортною доступністю. Територія має значний інвестиційний потенціал та

перспективи розвитку, однак, потребує виконання реабілітаційних заходів з урбанізації, організації та надання додаткових функцій. Існують передумови для якісного перетворення даної території в функціонально наповнений об'єкт містобудування з повним комплексом обслуговування, забезпеченістю транспортною інфраструктурою, інженерною інфраструктурою, рекреаційними територіями для відпочинку.

Територія, що розглядається, не затоплюється та не підтоплюється, заболоченість на території відсутня. В межах території відсутні поверхневі водні об'єкти.

В межах території, що розглядається проектом детального планування, житлові, комерційні та інші об'єкти відсутні.

Небезпечних природних і техногенних процесів, які на період проектного етапу могли б скласти небезпеку для населення на території населеного пункту та територіях містобудівного освоєння, не виявлено.

Актуальним є стан атмосферного повітря, водного басейну, в тому числі питних вод, земель та знешкодження відходів.

Виходячи з вищевикладеного, аналізуючи динаміку та тенденцію забруднення компонентів навколишнього середовища, можна зробити висновок, що без провадження планованої діяльності показники забрудненості довкілля швидше за все залишаться на рівні даних, наведених у даному розділі Звіту про СЕО.

Суттєвих змін стану атмосферного повітря без здійснення планованої діяльності не відбуватиметься. Погіршення радіаційного фону за базовим сценарієм не прогнозується. Гідрохімічний стан поверхневих вод значних змін не зазнає. У випадку, якщо документ державного планування не буде затверджено, цілі пов'язані з підвищенням соціально-економічний впливу обумовлені створенням нових робочих місць, надходженням коштів в бюджет, розвиток інфраструктури регіону досягнуті не будуть.

Негативні фактори при функціонуванні об'єкта, що проєктується можливо оцінити як незначні при дотриманні вимог чинного законодавства України.

У випадку, якщо документ державного планування не буде затверджено, показники стану здоров'я населення та рівні захворюваності залишаться без змін.

3. Характеристика стану довкілля, умов життєдіяльності населення на територіях, які ймовірно зазнають впливу (за адміністративними даними, статистичною інформацією та результатами досліджень) від планованої діяльності

Екологічна оцінка об'єднує в собі оцінку екологічного стану окремих компонентів довкілля: стану повітряного та водного середовищ, земельних ресурсів, рослинного і тваринного світу, заповідних територій, характер яких постійно змінюється. Від напрямку цих змін залежить рівновага природних екосистем та збалансованість подальшого екологічного та соціально-економічного розвитку регіону.

Ймовірні види впливу на навколишнє середовище:

Кліматичні фактори.

Боротьба зі зміною клімату і запобігання зміні клімату – це система заходів, спрямована на скорочення викидів парникових газів (далі – ПГ) і стримування процесу зростання середньої глобальної температури атмосфери Землі. Перелік таких заходів визначено міжнародними угодами – Рамковою конвенцією ООН про зміну клімату, Кіотським протоколом до неї, Паризькою кліматичною угодою, а на національному рівні – Концепцією реалізації державної політики у сфері зміни клімату на період до 2030 року, затвердженої розпорядженням Кабінету Міністрів України від 07.12.2016 № 932-р. Для отримання кількісних значень потрібно розрахувати поточні середньорічні сумарні викиди та поглинання ПГ від території чи регіону та оцінити середньорічні сумарні викиди та поглинання ПГ після завершення ДДП. Наразі кількісний вплив на клімат оцінюється в тонах CO₂-еквіваленту.

Зважаючи на відсутність фактологічних даних щодо парникових газів в межах регіону та оцінюючи характер планованої діяльності можна зробити висновок, що кліматичні фактори (у т. ч. зміна клімату та викиди парникових газів) – негативних впливів не передбачається. Змін мікроклімату в результаті планованої діяльності не очікується, оскільки в результаті експлуатації об'єкту відсутні значні виділення теплоти, інертних газів, вологи. Особливості кліматичних умов, які сприяють зростанню інтенсивності впливів планованої діяльності на навколишнє середовище, відсутні.

Атмосферне повітря.

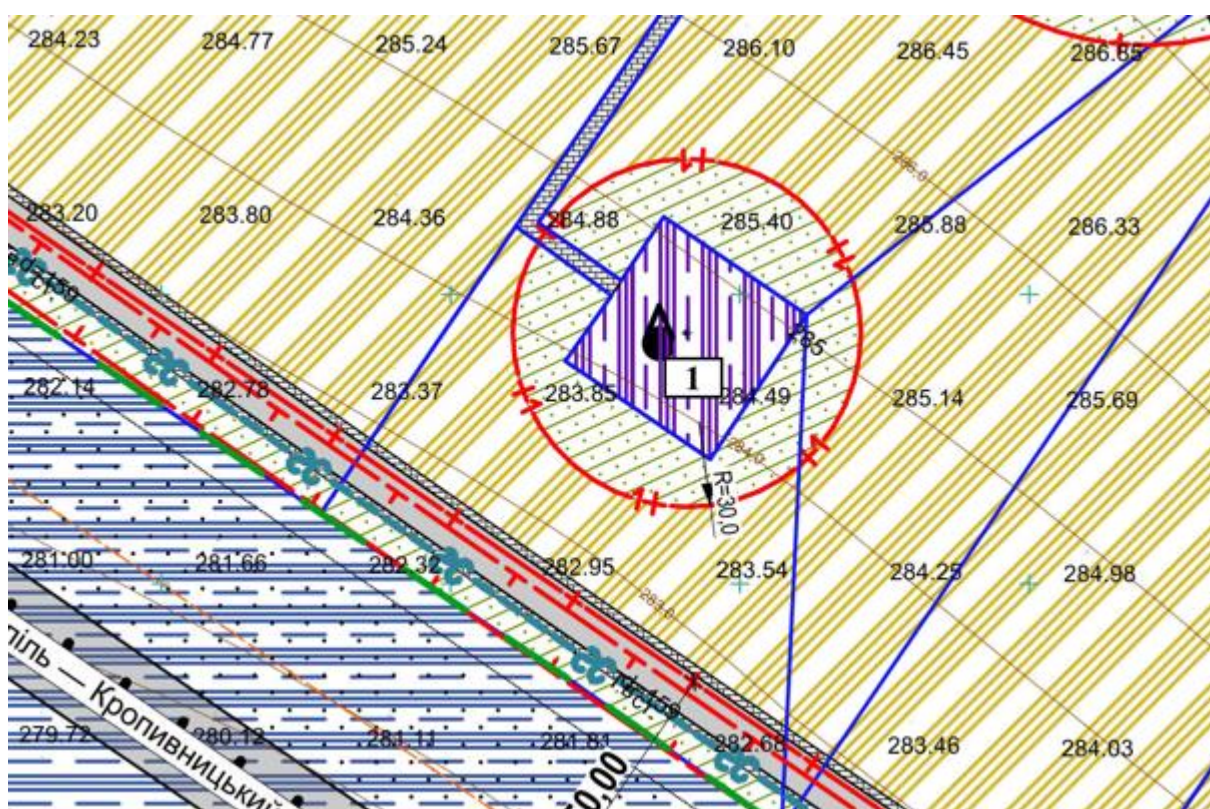
В період виконання будівельно-монтажних робіт забруднення атмосферного повітря відбуватиметься під час виконання зварювальних і фарбувальних робіт, переміщення сипучих мас, асфальтування та роботи двигунів внутрішнього згоряння будівельної техніки. В період будівельно-монтажних робіт в атмосферне повітря в основному надходитимуть речовини у вигляді пилу, заліза оксиду, марганцю оксиду, азоту оксидів, вуглецю оксиду та ін.

В результаті реалізації планувальних рішень не передбачається значного збільшення викидів забруднюючих речовин в атмосферне повітря та погіршення його стану. До очікуваних потенційних джерел викидів забруднюючих речовин до атмосферного повітря відноситься автомобільний транспорт.

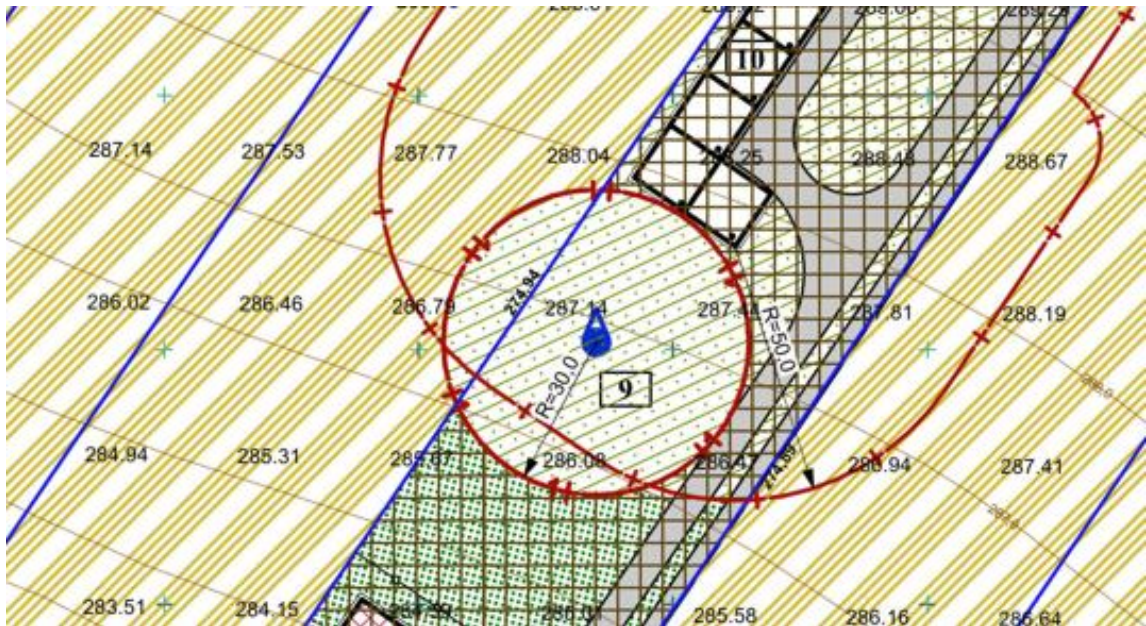
Водне середовище.

Негативних впливів на водне середовище, порушення гідродинамічного режиму, виснаження поверхневих та підземних водних ресурсів, надходження забруднюючих речовин у водне середовище – не відбуватиметься.

В межах території визначеної детальним планом наявна існуюча артезіанська свердловина, для якої визначений I – й пояс зони санітарної охорони – 30м.



Для забезпечення господарсько-побутових та виробничих потреб на земельній ділянці (кадастровий № 0520685200:05:001:0042) проектується артезіанська свердловина для якої визначений I – й пояс зони санітарної охорони – 30м. Територія навколо свердловини повинна бути заасфальтована та огорожена.



Інженерна підготовка включає вертикальне планування, відведення поверхневих вод, доведення території до належних санітарно-інженерних умов.

Вертикальне планування виконано з урахуванням наступних вимог:

- максимально можливим збереженням природного рельєфу і ґрунтового покриву;
- забезпечення нормативних ухилів проїздів і тротуарів;
- відведення поверхневих вод.

Відведення господарсько-побутових стоків передбачається до господарсько-побутової каналізації з подальшим відведенням на проектні очисні споруди каналізації.

Водовідведення поверхневих вод від будівель і споруд передбачається по лотках проїжджої частини з подальшим відводом на окрему локальну очисну споруду поверхневих стічних вод, яка розміщена в нижчій точці рельєфу відносно майданчика на території. Після очищення дощові води перекачуються для поливу зелених насаджень.



Передбачені очисні споруди дозволяють привести до нормативних значень показники БСК, ХСК, завислі речовини та рН.

Продуктивність очисних споруд дощової каналізації, розміри споруди, розміри майданчика для її розташування та умови скидання дощових вод вирішується на подальших стадіях проектування (стадія «Проект»).

Найближчим поверхневим водним об'єктом до території проектування є ставок (каскад ставків), площею 13,1 га біля с. Щітки на річці Вінничка, що впадає в Сабарівське водосховище на р. Південний Буг. Нормативна ширина прибережної захисної смуги даного ставка відповідно до вимог ст. 88 Водного Кодексу України становить 50м. Якщо крутизна схилів перевищує три градуси, мінімальна ширина прибережної захисної смуги подвоюється (100м).

Нормативний розмір ПЗС з урахуванням крутизни схилів – витриманий.

Ґрунт.

Зміни, які чинять шкідливі впливи на ґрунтовий шар не відбудуться зважаючи на відповідні проектні заходи. При будівельних роботах вплив на ґрунти буде мати тимчасовий характер і пов'язаний з проведенням земляних робіт. Під час будівельних робіт незначним джерелом забруднення ґрунтів потенційно може стати будівельне сміття та паливно-мастильні матеріали від роботи будівельних механізмів. Для виключення можливості забруднення ґрунту нафтопродуктами всі роботи планується проводити справною технікою. Ремонт спецтехніки планується проводити на спеціально відведеному майданчику, при роботі на якому виключена

можливість потрапляння нафтопродуктів в ґрунт. Накопичування та тимчасове зберігання відходів планується в спеціально відведених місцях у контейнерах.

При експлуатації об'єкту утворення неорганічних забруднених стоків, які можуть потрапити в ґрунт, не передбачається. Викиди забруднюючих речовин не вплинуть на геохімічний склад ґрунту. При дотриманні прийнятих проектом технологічних рішень вплив на стан ґрунтів буде допустимий.

З метою покращення стану навколишнього середовища проектом передбачається ряд планувальних та інженерних заходів, до яких відносяться заходи, що впливають на всі компоненти середовища і в цілому покращують санітарно-гігієнічні умови: інженерна підготовка території – вертикальне планування та регулювання водовідведення, комплексний благоустрій та озеленення території.

Проектом передбачається тверде покриття проїздів. Інші площі зміцнюються рослинним шаром ґрунту з організацією трав'яного покриву, що запобігатиме ерозії ґрунту.

Негативного впливу на ґрунтове середовище від проєктованого об'єкту не передбачається.

Ландшафт.

Планована діяльність не впливає на елементи геологічного, структурно-тектонічного ландшафту і не викличе негативних явищ геотехногенного походження в геологічному середовищі. Розміщення торгових павільйонів для продажу продукції та складських боксів для зберігання товару на вказаній території не пошкодять існуючого ландшафту, так як будуть витримані всі вимоги нормативних документів, пов'язаних з плануванням та забудовою населених пунктів.

Флора та фауна.

Планована діяльність матиме локальний вплив на біорізноманіття, головним чином у межах планованої ділянки. Можливим впливом буде порушення рослинного покриву. Під час здійснення планованої діяльності на суміжних територіях не передбачається незворотних змін, виснаження і деградації складу домінуючих рослинних угруповань і фауністичних комплексів. Ареали проживання рідкісних тварин, місця зростання рідкісних рослин в межах проєктування відсутні. На проєктованій території види флори і фауни та угруповання видів, які занесені до Червоної книги України та Резолюції 6 Бернської конвенції відсутні (відповідно до <http://emerald.net.ua/>). Також відсутні рослини та їх угруповання, що підлягають охороні згідно Положення про Зелену книгу України.

Значних і незворотних змін в екосистемі дослідженої території в результаті провадження планованої діяльності не прогнозується. Наземних, водних і повітряних шляхів міграції тварин на проєктованій території не відмічено. В процесі будівництва та експлуатації об'єкта

планованої діяльності не будуть руйнуватися місця проживання тварин та гніздування птахів.

На даний час територія детального плану представлена у вигляді земель сільськогосподарського призначення, орієнтовною площею 57,8143 га, інша – використовується як громадська забудова – торгівля продукцією сільськогосподарського призначення.

Комплексний благоустрій території здійснюється шляхом влаштування проїздів асфальтобетонним покриттям, озелененням всієї вільної від вимощення території, влаштування засобів та обладнання зовнішнього освітлення та зовнішньої реклами (ліхтарі освітлення, інформаційний стенд), технічних засобів регулювання дорожнього руху (дорожні знаки), малих архітектурних форм (огорожі, ворота, урни), зони відпочинку, майданчики.

Озеленення передбачає збереження всіх цінних зелених насаджень та висаджування нових (декоративних) згідно плану озеленення, який розроблятиметься на наступних стадіях проектування.

Заповідні об'єкти, природоохоронні території.

Відповідно до Схеми планування Вінницького району на півдні території розташований об'єкт природно-заповідного фонду ботанічна пам'ятка природи місцевого значення Ал'єя вікових лип, охоронна зона якої складає 10м, у зв'язку із чим наведені обмеження та зобов'язання у використанні земельних ділянок.

Будівлі та споруди передбачені для розміщення торгових павільйонів для продажу продукції та складських боксів для зберігання товару розміщуватимуться поза межами охоронної зони ботанічної пам'ятки.

Громадські будівлі, торговельний павільйон та складські бокси для зберігання продукції сільськогосподарського призначення не відносяться до об'єктів промислового виробництва, які здійснюють значні викиди забруднюючих речовин в атмосферне повітря, тому негативний вплив на поряд розташований об'єкт природно-заповідного фонду не здійснюватиметься.

На території ДП та поза його межами відсутні об'єкти Смарагдової мережі.

Негативного впливу на дані природоохоронні території планована діяльність не здійснюватиме.

Акустичний режим.

Шумове забруднення буде спричинене роботою будівельної техніки та матиме тимчасовий характер. Під час планованої діяльності основними джерелами шумового забруднення буде рухомий автомобільний транспорт, функціонування відповідного технологічного обладнання та трансформаторна підстанція. Решта джерел шумового забруднення, мають локальний вплив, що, як правило, не виходить за межі охоронної та санітарно-захисної зони об'єктів.

Соціальне середовище.

На етапах будівництва та експлуатації об'єкту вплив оцінюється як позитивний, оскільки планованою діяльністю передбачається забезпечення робочими місцями працездатного населення, сплата податків в місцеві бюджети, покращення економічної ситуації регіону, забезпечення економічної основи для захисту соціально-економічних інтересів населення.

При дотриманні всього комплексу заходів щодо захисту навколишнього середовища, будівельно-монтажні роботи та експлуатація проєктованого об'єкта не спричинять негативного впливу на соціально-економічне середовище.

Обмеження у використанні земельних ділянок

Обмеження на даній території встановлені відповідно до розробленої містобудівної документації, санітарних норм і правил, державних будівельних норм та чинного законодавства.

Санітарно-захисна зона.

Санітарно-захисна зона (далі – СЗЗ) – територія, призначена для зменшення впливу промислових, виробничих, складських, транспортних об'єктів на населення. СЗЗ встановлюється з метою зниження рівня забруднення атмосферного повітря до встановлених значень в районі житлової забудови. За межами СЗЗ не повинне виявлятися забруднення атмосфери вище граничнодопустимих концентрацій (ГДК), рівня шуму та інших шкідливих факторів.

Нормативний розмір межі санітарно-захисної зони визначається від крайніх джерел викидів промислового майданчика підприємства, згідно з вимогами діючої нормативної бази «Державні санітарні правила планування та забудови населених пунктів», що затверджені наказом Міністерства охорони здоров'я України №173 від 19.07.1996р., зареєстрованих в Міністерстві юстиції України 24 липня 1996р. за №379/1404 (далі – ДСП 173-96).

Згідно Додатку №6 ДСП 173-96 санітарно-захисна зона для об'єкту планованої діяльності становить 50м.

Нормативний розмір СЗЗ витриманий в повному обсязі.

Згідно ДСП № 173 від 19.06.96р., додаток № 10 Розриви від гаражів та відкритих стоянок при кількості легкових автомобілів 11-50 (проєктом передбачено 16) до житлових будинків становить 15 м.

У санітарно-захисних зонах не можна допускати розміщення:

- житлових будинків з придомовими територіями, гуртожитків, готелів, будинків для приїжджих, аварійних селищ; дитячих дошкільних закладів, загальноосвітніх шкіл, лікувально-профілактичних та оздоровчих установ загального та спеціального призначення зі стаціонарами, наркологічних диспансерів;

- спортивних споруд, садів, парків, садівницьких товариств;

- охоронних зон джерел водопостачання та водозабірних споруд.

Прибережна захисна смуга.

Згідно ДСП № 173 від 19.06.96р., додаток № 13, а також згідно ст. 88 Водного кодексу України прибережні захисні смуги встановлюються по берегах річок та навколо водойм уздовж урізу води (у меженний період) шириною: для середніх річок, водосховищ на них та ставків площею більше 3 гектарів – 50 метрів. Якщо крутизна схилів перевищує три градуси, мінімальна ширина прибережної захисної смуги подвоюється та становитиме 100 м.

Нормативний розмір ПЗС з урахуванням крутизни схилів – витриманий.

Зона санітарної охорони (ЗСО).

Згідно ДБН В.2.5-74:2013 «Водопостачання. Зовнішні мережі та споруди. Основні положення проектування. Зі Зміною № 1» зони санітарної охорони (далі – ЗСО) слід передбачати для забезпечення санітарно-епідеміологічної безпеки та охорони від випадкового або навмисного забруднення поверхневих чи підземних джерел і водопровідних споруд системи централізованого питного водопостачання (незалежно від форми власності або відомчої підпорядкованості), а також прилеглих до них територій.

ЗСО повинна складатися з трьох поясів:

- перший пояс (пояс суворого режиму), який включає територію розташування водозабірних споруд, майданчиків всіх водопровідних споруд і водовідвідного каналу;

- другий і третій пояси (пояси обмежень і спостережень), які включають територію, яка призначається для охорони джерел водопостачання від забруднення.

Межі першого поясу ЗСО підземних джерел водопостачання слід встановлювати від одиночної водозабірної споруди (свердловина, шахтний колодезь, каптаж тощо) або від крайніх водозабірних споруд, розташованих у групі, на відстані:

- для захищених – 30 м;

- для недостатньо захищених – 50 м.

Для забезпечення господарсько-побутових та виробничих потреб на земельній ділянці (кадастровий № 0520685200:05:001:0042) проектується артезіанська свердловина для якої визначений I – й пояс зони санітарної охорони – 30м. Територія навколо свердловини повинна бути заасфальтована та огорожена.

Об'єкти природно-заповідного фонду.

Відповідно до Статті 28 Закону України «Про природно-заповідний фонд» на території пам'яток природи забороняються суцільні, поступові, лісовідновні та прохідні рубки, видалення захаращеності, полювання та

будь-яка інша діяльність, що загрожує збереженню або призводить до деградації чи зміни первісного їх стану.

Згідно Статті 40 Закону України «Про природно-заповідний фонд» встановлюються наступні вимоги щодо режиму охоронних зон територій та об'єктів природно-заповідного фонду:

режим охоронних зон територій та об'єктів природно-заповідного фонду визначається з урахуванням характеру господарської діяльності на прилеглих територіях, на основі оцінки її впливу на довкілля;

в охоронних зонах не допускається будівництво промислових та інших об'єктів, мисливство, розвиток господарської діяльності, яка може призвести до негативного впливу на території та об'єкти природно-заповідного фонду. Оцінка такого впливу здійснюється в порядку, встановленому законодавством України.

На землях природно-заповідного фонду та іншого природоохоронного або історико-культурного призначення забороняється будь-яка діяльність, яка негативно впливає або може негативно впливати на стан природних та історико-культурних комплексів та об'єктів чи перешкоджає їх використанню за цільовим призначенням.

Інші планувальні обмеження.

1. Охоронна зона ЛЕП 10 кВ – 10 м (відповідно до «Правил охорони електричних мереж»).

2. Охоронна зона кабельних ліній 0,4 кВ – 0,6 м (відповідно до Правил охорони електричних мереж»).

3. Охоронна зона ТП – 10 м (відповідно до Правил охорони електричних мереж»).

4. Охоронна зона каналізації – 3 м (згідно додатку И.1 ДБН Б.2.2-12:2019 Планування та забудова територій»).

5. Охоронна зона мереж водопостачання – 5 м (згідно додатку И.1 ДБН Б.2.2-12:2019 «Планування і забудова територій»).

6. Охоронна зон газопроводу середнього тиску – 4 м (згідно додатку И.1 ДБН Б.2.2-12:2019 «Планування і забудова територій»).

7. Очисні споруди типу Biotal – 5 м (відповідно до технічних характеристик»).

8. Очисні споруди поверхневих стічних вод – 20 м (ДБН В.2.5-75:2013 «Каналізація. Зовнішні мережі та споруди. Основні положення проектування. Зі Зміною № 1»).

4. Екологічні проблеми, у тому числі ризики впливу на здоров'я населення, які стосуються документа державного планування, зокрема щодо територій з природоохоронним статусом (за адміністративними даними, статистичною інформацією та результатами досліджень)

Сьогоднішня екологічна ситуація на території Вінницької міської територіальної громади зумовлена як проблемами, які виникли десятки

років тому, так і сучасними. Значною мірою пригнічення стану довкілля спричинено через негативний вплив підприємств у певних галузях промисловості, через викиди транспорту, порушенням, забрудненням та виснаженням земель, низька якість питної води, шкідливими природними процесами: карстоутворення, підтоплення, заболочення території.

В процесі здійснення стратегічної екологічної оцінки був проведений SWOT-аналіз екологічної ситуації території Вінницької міської територіальної громади, узагальнені результати якого наведені в таблиці 4.1.

SWOT-аналіз екологічної ситуації Вінницької міської територіальної громади

Таблиця 4.1

Сильні сторони	Слабкі сторони
<ul style="list-style-type: none"> ✓ Вигідне географічне розташування та розвинутий транспорт (сполучення, інфраструктура та доступність) ✓ Позитивний лідерський імідж та високі позиції міста в різноманітних рейтингах ✓ Задовільний стан і активна модернізація технічної інфраструктури (мережі освітлення, дорожнього покриття, поводження з побутовими відходами) ✓ Річка Південний Буг і розгалужена мережа інших водних об'єктів ✓ Високий рівень енергоефективності та енергозбереження у бюджетній та (частково) житловій сферах ✓ Наявність доступних територій для промислового розвитку (три індустріальні парки, браунфілди – занедбані промислові території) ✓ Потужна галузь харчової промисловості та наявність територій для вирощування с/г продукції ✓ Багата мультикультурна спадщина і наявність культурних та 	<ul style="list-style-type: none"> ● Погіршення демографічних тенденцій у місті ● Нерівномірний розвиток території громади та слабка просторова інтегрованість ● Недостатність внутрішнього фінансового ресурсу для інвестування та зростання навантаження на бюджет громади ● Низька якість питної води ● Наявність не розв'язаних екологічних проблем ● Невідповідність системи надання медичних послуг зростаючим запитам населення і викликам, пов'язаним із поширенням нових хвороб ● Слабко розвинута культура підприємництва ● Невисокі темпи відновлення браунфілдів ● Велика кількість об'єктів житлового та нежитлового фонду, які потребують реконструкції ● Неактуалізована та несинхронізована містобудівна документація

історичних пам'яток	
Можливості	Загрози
<ul style="list-style-type: none"> ✓ Розширення міжнародної співпраці та промоції громади на міжнародному рівні ✓ Використання переваг євроінтеграції на місцевому рівні ✓ Залучення жителів та громадськості до розвитку громади ✓ Формування єдиного інформаційного простору громади ✓ Політика нульової толерантності до корупції ✓ Розвиток смарт-спеціалізації в агропромисловому секторі (інновації, кластери, підприємництво) ✓ Розвиток наявних, створення нових індустріальних парків і промислових зон ✓ Залучення небюджетних ресурсів і підвищення ефективності використання бюджетних коштів та майна ✓ Використання потенціалу Вінницьких університетів ✓ Інтенсифікація культурного життя ✓ Розвиток і диверсифікація транспортних можливостей громади (мобільність) ✓ Зростання ринку туризму та розвиток туристичних маршрутів ✓ Енергоефективність та відновлювальна енергія ✓ Формування сталого екологічного середовища ✓ Створення нових публічних просторів 	<ul style="list-style-type: none"> ● Продовження військових дій на сході України ● Глобальна зміна клімату ● Посилення глобальної демографічної кризи ● Зниження темпів, призупинення або повне припинення процесів децентралізації в державі ● Економічна криза в Україні та зниження рівня життя громадян ● Монополізація ринків на надання комунальних послуг і нерегульований ринок цін на ресурси ● Підвищення частки тіньового сектора в економіці ● Провал антикорупційної політики на державному рівні ● Нереформованість судової системи і блоку правоохоронних органів ● Відсутність доступу до «дешевих» кредитів для міста і для місцевого бізнесу ● Залежність міста від державного бюджету в питаннях надання освітніх, медичних, культурних, соціальних послуг ● Потенційні конфлікти у системі приватних, громадських інтересів та інтересів територіальних громад ● Забруднення довкілля ● Наростаюча автомобілізація та навантаження на дорожню інфраструктуру міста ● «Розповзання» міста і втрата його просторової ідентичності

Під час проведення СЕО було визначено рейтинг ключових екологічних ризиків, у тому числі ризиків впливу на стан здоров'я

населення, які стосуються проекту документа державного планування, узагальнені результати якого наведені в таблиці 4.2.

Ключові екологічні ризики, які стосуються документа державного планування

Таблиця 4.2

№ в рейтингу (по пріоритетності)	Суть проблеми
1	Збільшення викидів забруднюючих речовин стаціонарними та пересувними джерелами.
2	Збільшення утворення відходів.
3	Шумове забруднення.
4	Розташування поблизу території проектування ботанічної пам'ятки природи місцевого значення Алєя вікових лип

Серед важливих екологічних проблем, в тому числі, що мають ризики впливу на територію, яка проектується є забруднення атмосферного повітря. Під час будівельних робіт та влаштування території на атмосферне повітря будуть здійснювати тимчасовий негативний вплив - викиди забруднюючих речовин та шум від роботи обладнання та спецтехніки. Внаслідок земляних робіт та пересипання ґрунту в повітря будуть виділятися речовини у вигляді суспендованих твердих частинок недиференційованих за складом. При роботі двигунів внутрішнього згоряння автотранспорту і спецтехніки в атмосферне повітря будуть здійснюватись викиди вуглецю оксид, вуглецю діоксид, діазоту оксид, азоту діоксид, вуглеводні граничні C12-C19, суспендовані тверді частинки недиференційовані за складом (сажа), сірки діоксид, аміак, метан, бенз(а)пірен. При проведенні зварювальних робіт в повітря можуть викидатися зварювальні аерозолі, що складаються із з'єднань заліза, марганцю та ін.

Під час експлуатації проектного об'єкту можуть функціонувати стаціонарні організовані та неорганізовані джерела викидів забруднюючих речовин. Під час виробничого процесу: роботи двигунів внутрішнього згоряння автотранспорту і спецтехніки, паркування транспорту, в атмосферне повітря будуть викидатися такі речовини, як вуглецю оксид, вуглецю діоксид, діазоту оксид, азоту діоксид, вуглеводні граничні C12-C19, суспендовані тверді частинки недиференційовані за складом (сажа), сірки діоксид, аміак, метан, бенз(а)пірен. Кількісний та якісний склад забруднюючих речовин буде встановлено на наступних стадіях проектування.

Під час будівельно-монтажних робіт можливе утворення будівельних відходів та паливно-мастильних матеріалів від роботи будівельних

механізмів. Під час роботи проєктного об'єкту утворюватимуться побутові, виробничі відходи та відходи від обслуговування автомобільного транспорту. Проєктними рішеннями передбачаються місця збору і накопичення відходів, що відповідають установленим правилам накопичення і порядку поводження з відходами. Пропонується запровадити роздільний збір відходів. За можливості максимально використовувати відходи як вторинну сировину. Виробничі відходи зберігатимуться в спеціально відведених місцях. По мірі накопичення відходи вивозяться у спеціально встановлені місця для утилізації згідно укладеного договору із організацією, яка має відповідну ліцензію на виконання таких робіт.

Шумове забруднення в період проведення будівельно-монтажних робіт буде спричинене роботою спецтехніки та матиме тимчасовий характер. Основними джерелами шуму при експлуатації проєктного об'єкту буде робота технологічного обладнання та рух автотранспорту. Рівні шуму не будуть перевищувати норми допустимого впливу. Потенційно небезпечні об'єкти на території здійснення планованої діяльності відсутні.

При проєктуванні і експлуатації торгових павільйонів для продажу продукції та складських боксів для зберігання товару, передбачено ряд заходів по раціональному використанню природних ресурсів, охороні атмосфери, водних об'єктів та ґрунту від забруднення, захисту від шуму, санітарному очищенню та благоустрою території.

Негативні ендегенні та екзогенні процеси, явища природного та техногенного походження (тектонічні, сейсмічні, зсувні, селеві, зміни напруженого стану і властивостей масивів порід, деформації земної поверхні) не передбачаються.

Негативного впливу на стан здоров'я чи захворюваність, а також погіршення умов життєдіяльності місцевого населення не передбачається. Рівні шуму, вібрації, іонізуючого випромінювання не будуть перевищувати норми допустимого впливу. Розміщення об'єктів проєктування на вказаній території не пошкодять існуючого ландшафту, так як будуть витримані всі вимоги нормативних документів, пов'язаних з плануванням та забудовою населених пунктів.

Ареали проживання рідкісних тварин, місця зростання рідкісних рослин в межах проєктної території відсутні. Значних і незворотних змін в екосистемі проєктної території не прогнозується. Об'єкт, суттєво не впливатиме на екологічну ситуацію громади та не посилюватиме вже наявні екологічні проблеми даного регіону.

На півдні території розташований об'єкт природно-заповідного фонду ботанічна пам'ятка природи місцевого значення Алєя вікових лип, охоронна зона якої складає 10м, у зв'язку із чим у Звіті про СЕО наведені обмеження у використанні земельних ділянок.

Будівлі та споруди передбачені для розміщення торгових павільйонів для продажу продукції та складських боксів для зберігання товару

розміщуватимуться поза межами охоронної зони ботанічної пам'ятки природи місцевого значення Алєї вікових лип.

Порушення та забруднення будь-якими відходами ґрунтово-рослинного покриву, знищення лісових угідь та природних ландшафтів, мінералізація, засолення та забруднення нафтопродуктами, органічними речовинами та господарсько-побутовими стоками водойм, зміна шляхів міграції та місць оселення тварин і птахів та зменшення їх популяції, шумовий та вібраційний вплив в межах територій визначених під об'єктами особливого природоохоронного значення від господарської діяльності даного об'єкту не відбуватиметься.

Таким чином, на підставі вище викладеного можна зробити наступний висновок: ризики впливу на здоров'я населення, які стосуються документа державного планування, є вкрай малі, а це свідчать про прийнятність планової діяльності на здоров'я людини.

5.Зобов'язання у сфері охорони довкілля, у тому числі пов'язані із запобіганням негативному впливу на здоров'я населення, встановлені на міжнародному, державному та інших рівнях, що стосуються документа державного планування, а також шляхи врахування таких зобов'язань під час підготовки документа державного планування

Основними міжнародними правовими документами щодо СЕО є Протокол про стратегічну екологічну оцінку (Протокол про СЕО) до Конвенції про оцінку впливу на навколишнє середовище у транскордонному контексті (Конвенція Еспо), ратифікований Верховною Радою України (№ 562-УШ від 01.07.2015), та Директива 2001/42/ЄС про оцінку впливу окремих планів і програм на навколишнє середовище, імплементація якої передбачена Угодою про асоціацію між Україною та ЄС.

Засади екологічної політики України визначені Законом України «Про Основні засади (стратегію) державної екологічної політики України на період до 2030 року» (Стратегія від 28.02.2019 № 2697-VIII). Закон визначає, що одним із основних інструментів реалізації державної екологічної політики є: стратегічна екологічна оцінка та оцінка впливу на довкілля, яка сприятиме запобіганню негативному впливу на навколишнє природне середовище та встановлює відповідність запланованої чи здійснюваної діяльності нормам і вимогам законодавства про охорону навколишнього природного середовища, раціональне використання і відтворення природних ресурсів, забезпечення екологічної безпеки. Запровадження стратегічної екологічної оцінки документів державного планування забезпечить удосконалення механізмів стратегічного планування розвитку соціально-економічної політики на державному, регіональному та місцевому рівнях.

На всіх етапах реалізації детального плану проєктні рішення повинні здійснюватися у відповідності з нормами і правилами охорони

навколишнього середовища і вимог екологічної безпеки.

Законодавчим підґрунтям для формування суспільних відносин для забезпечення екологічної безпеки є Закон України «Про охорону навколишнього природного середовища» від 25 червня 1991 року, який розглядає екологічну безпеку життєдіяльності людини як невід’ємну умову сталого економічного і соціального розвитку України і закріплює відповідні заходи правового впливу щодо її забезпечення.

При проектуванні, розміщенні, будівництві, введенні в дію нових і реконструкції діючих підприємств, споруд та інших об’єктів, удосконаленні існуючих і впровадженні нових технологічних процесів та устаткування, а також в процесі експлуатації цих об’єктів забезпечується екологічна безпека людей, раціональне використання природних ресурсів, додержання нормативів шкідливих впливів на навколишнє природне середовище. При цьому повинні передбачатися вловлювання, утилізація, знешкодження шкідливих речовин і відходів або повна їх ліквідація, виконання інших вимог щодо охорони навколишнього природного середовища і здоров’я людей.

Документом державного планування є детальний план території, який є видом містобудівної документації на місцевому рівні, що визначає планувальну організацію та розвиток частини території. Проектні рішення розроблено згідно Закону України «Про охорону навколишнього природного середовища», а саме: статті 3 «Основні принципи охорони навколишнього природного середовища».

Проект розробляється з урахуванням природно-кліматичних умов, існуючого рельєфу території, особливостей прилеглої території, з додержанням технологічних і санітарних розривів, з урахуванням взаємозв’язку основних та допоміжних споруд.

Зобов’язання у сфері охорони довкілля є:

- дотримання санітарно-захисних зон від об’єктів, які є джерелами виділення шкідливих речовин, запахів, підвищених рівнів шуму, вібрації, ультразвукових і електронних полів, іонізуючих випромінювань;

- дотримання зони санітарної охорони від підземних та відкритих джерел водопостачання, водозабірних та водоочисних споруд, водоводів, об’єктів оздоровчого призначення та інші, зони охорони пам’яток культурної спадщини, археологічних територій, прибережні захисні смуги, водоохоронні зони;

- дотримання зони особливого режиму використання земель навколо військових об’єктів Збройних Сил України та інших військових формувань, в прикордонній смузі;

- охорона водних ресурсів, захист їх від забруднення та обмеження господарської діяльності відповідно до вимог Водного Кодексу та міжнародних зобов’язань (Директива 2000/60/ЄС про встановлення рамок діяльності Співтовариства в галузі водної політики; Директива Ради 98/83/ЄС про якість води, призначеної для споживання людиною, Директива 91/676/ЄЕС про захист вод від забруднення, спричиненого

нітратами з сільськогосподарських джерел, зі змінами і доповненнями, внесеними Регламентом (ЄС) № 1882/2003);

- охорона атмосферного повітря, попередження його забруднення, дотримання встановлених гранично допустимих викидів, дотримання міжнародних зобов'язань в сфері охорони навколишнього середовища (Рамкова конвенція Організації Об'єднаних Націй про зміну клімату, Директива 2008/1/ЄС Європейського Парламенту та Ради від 15 січня 2008 року «Про комплексне запобігання і контроль забруднення, Директива 2008/50/ЄС Європейського Парламенту та Ради від 21 травня 2008 р. про якість атмосферного повітря та чистіше повітря для Європи), Директива 2010/75/ЄС про промислові забруднення (комплексне запобігання і контроль за забрудненнями);

- запобігання утворенню та зменшенням обсягів утворення відходів, їх збиранням, перевезенням, зберіганням, сортуванням, обробленням, утилізацією та видаленням, знешкодженням та захороненням, а також з відверненням негативного впливу відходів на навколишнє природне середовище та здоров'я людини (Директива 2008/98/ЄС Європейського Парламенту та Ради від 19 листопада 2008 р. про відходи та скасування окремих Директив, Директива 1999/31/ЄС Європейського Парламенту та Ради від 26 квітня 1999 р. про захоронення відходів із змінами і доповненнями, внесеними Регламентом (ЄС) 1882/2003, Директива 2010/75/ЄС Європейського Парламенту та Ради від 24 листопада 2010 р. про промислові викиди (комплексне запобігання і контроль забруднень);

- охорона земельних ресурсів, використання їх у відповідності до категорії земель та цільового призначення, попередження їх забруднення;

- максимальне збереження рослинного та тваринного світу, та місць їх існування відповідно до Законів України «Про захист рослин», «Про тваринний світ», «Про природно-заповідний фонд України», «Про рослинний світ», Червоної та Зеленої книги України, та міжнародних документів (Директива Ради 92/43/ЄЕС від 21 травня 1992 р. про збереження природного середовища існування, дикої флори та фауни, Конвенція про охорону дикої флори та фауни і природних середовищ існування, Конвенція про охорону біорізноманіття, ратифікована Законом № 257/94-ВР від 29.11.94);

- забезпечення безпечного для існування живої і неживої природи навколишнього середовища, раціональне використання і відтворення природних ресурсів (Директива 2001/42/ЄС Європейського Парламенту та Ради від 27 червня 2001 р. Про оцінку впливу окремих планів та програм на навколишнє середовище).

З метою охорони і оздоровлення навколишнього середовища детальним планом рекомендовано виконати ряд зобов'язань:

Зобов'язання у сфері охорони атмосферного повітря.

Відповідно до вимог Закону України «Про охорону атмосферного повітря» необхідно розробити спеціальні заходи щодо охорони

атмосферного повітря на випадок виникнення надзвичайних ситуацій техногенного та природного характеру, а також вживати заходи для ліквідації причин, наслідків забруднення атмосферного повітря.

Суб'єкти господарювання, що здійснюють викиди забруднюючих речовин в атмосферне повітря та діяльність яких пов'язана з впливом фізичних та біологічних факторів на його стан, зобов'язані:

здійснювати організаційно-господарські, технічні та інші заходи щодо забезпечення виконання вимог, передбачених нормативами екологічної безпеки у галузі охорони атмосферного повітря, дозволами на викиди забруднюючих речовин тощо;

вживати заходів щодо зменшення обсягів викидів забруднюючих речовин і зменшення впливу фізичних факторів;

забезпечувати безперебійну ефективну роботу і підтримання у справному стані споруд, устаткування та апаратури для очищення викидів і зменшення рівнів впливу фізичних та біологічних факторів;

здійснювати контроль за обсягом і складом забруднюючих речовин, що викидаються в атмосферне повітря організованими та неорганізованими стаціонарними джерелами викидів, і рівнями фізичного впливу та вести їх постійний облік;

заздалегідь розробляти спеціальні заходи щодо охорони атмосферного повітря на випадок виникнення надзвичайних ситуацій техногенного та природного характеру і вживати заходів для ліквідації причин, наслідків забруднення атмосферного повітря;

забезпечувати здійснення періодичних та/або автоматизованих інструментально-лабораторних вимірювань параметрів викидів забруднюючих речовин пересувних джерел та організованих стаціонарних джерел викидів і ефективності роботи газоочисних установок відповідно до правил, що затверджуються центральним органом виконавчої влади, що забезпечує формування державної політики у сфері охорони навколишнього природного середовища;

забезпечувати розроблення методик вимірювань, що враховують специфічні умови викиду забруднюючих речовин;

використовувати методики вимірювань та засоби вимірювальної техніки, які відповідають вимогам законодавства про метрологію та метрологічну діяльність, для визначення параметрів газопилового потоку і концентрацій забруднюючих речовин в атмосферному повітрі та викидах організованих стаціонарних і пересувних джерел;

здійснювати контроль за проектуванням, будівництвом і експлуатацією споруд, устаткування та апаратури для очищення газопилового потоку від забруднюючих речовин і зниження впливу фізичних та біологічних факторів, оснащення їх засобами вимірювальної техніки, необхідними для постійного контролю за ефективністю очищення, дотриманням нормативів гранично допустимих викидів забруднюючих речовин і рівнів впливу фізичних та біологічних факторів та інших вимог законодавства в галузі охорони атмосферного повітря;

своєчасно і в повному обсязі сплачувати екологічний податок;
вести щоденний облік часу роботи стаціонарних джерел викидів забруднюючих речовин в атмосфері;

обладнати місця відбору проб організованих стаціонарних джерел викидів для вимірювання параметрів газопилового потоку з метою здійснення контролю за дотриманням затверджених нормативів та дозволів на викиди забруднюючих речовин в атмосферне повітря стаціонарними джерелами;

Виконання заходів щодо охорони атмосферного повітря не повинно призводити до забруднення ґрунтів, вод та інших природних об'єктів.

Шляхи врахування зобов'язань.

Під час виконання підготовчих і будівельних робіт мають бути здійснені заходи щодо захисту навколишнього середовища під час будівництва, передбачені в матеріалах ОВНС у складі проєктної документації.

Будівельно-монтажні роботи із спорудження об'єкта здійснюються із дотриманням вимог чинного законодавства щодо охорони та збереження навколишнього природного середовища, забезпечення санітарного та епідемічного благополуччя населення та безпеки прилеглих об'єктів техногенного середовища.

Зобов'язання у сфері охорони водних ресурсів.

При виникненні аварійних забруднень водних ресурсів суб'єкт господарювання повинен своєчасно проінформувати центральний орган виконавчої влади, що реалізує державну політику із здійснення державного нагляду (контролю) у сфері охорони навколишнього природного середовища, раціонального використання, відтворення і охорони природних ресурсів, а також провести роботи, пов'язані з ліквідацією наслідків аварій, які можуть спричинити погіршення якості води, у відповідності до вимог статті 44 Водного кодексу України.

У разі забруднення підземних вод необхідно вжити заходи щодо встановлення причин, з яких це сталося, і за пропозиціями відповідних державних органів влади впровадити відповідні заходи щодо їх відтворення.

В аварійних ситуаціях, пов'язаних з їх забрудненнями, що можуть шкідливо вплинути на здоров'я людей і стан водних екосистем необхідно негайно розпочати ліквідацію її наслідків і повідомити про аварію центральний орган виконавчої влади, що реалізує державну політику у сфері геологічного вивчення та раціонального використання надр, центральний орган виконавчої влади, що реалізує державну політику у сфері розвитку водного господарства, центральний орган виконавчої влади, що реалізує державну політику у сфері санітарного та епідемічного благополуччя населення, обласну державну адміністрацію та відповідну раду.

Заходи щодо забезпечення нормативного стану поверхневих і підземних вод включають:

- організацію водовідведення господарсько-побутових та зливових стічних вод на локальні очисні споруди, для запобігання потрапляння забруднених стоків у поверхневі та підземні водоносні горизонти;
- недопущення на території будівельного майданчика витоку нафтопродуктів та масел із несправного транспорту;
- організацію заправки і виконання ремонту обладнання в спеціально відведених для цього місцях для запобігання попадання шкідливих речовин на відкриту поверхню і підземні води.

Поверхневі водні об'єкти в межах території проектування відсутні.

Обмеження у використанні земельних ділянок під час виконання підготовчих та будівельних робіт планованої діяльності, відповідно до ст. 61 Земельного кодексу України, ст. 89 Водного кодексу України у прибережних захисних смугах уздовж річок, навколо водойм та на островах забороняється:

- розорювання земель (крім підготовки ґрунту для залуження і залісення), а також садівництво та городництво;
- зберігання та застосування пестицидів і добрив;
- влаштування літніх таборів для худоби;
- будівництво будь-яких споруд (крім гідротехнічних, навігаційного призначення, гідрометричних та лінійних, а також інженерно-технічних і фортифікаційних споруд, огорож, прикордонних знаків, прикордонних просік, комунікацій), у тому числі баз відпочинку, дач, гаражів та стоянок автомобілів;
- миття та обслуговування транспортних засобів і техніки;
- влаштування звалищ сміття, гноєсховищ, накопичувачів рідких і твердих відходів виробництва, кладовищ, скотомогильників, полів фільтрації тощо;
- випалювання сухої рослинності або її залишків з порушенням порядку, встановленого центральним органом виконавчої влади, що забезпечує формування державної політики у сфері охорони навколишнього природного середовища.
- об'єкти, що знаходяться у прибережній захисній смузі, можуть експлуатуватись, якщо при цьому не порушується її режим.

Непридатні для експлуатації споруди, а також ті, що не відповідають встановленим режимам господарювання, підлягають винесенню з прибережних захисних смуг.

У прибережних захисних смугах забороняється влаштування огорож або інших конструкцій, що перешкоджають доступу громадян до берегів річок, водойм та островів, крім випадків, передбачених законом.

У межах пляжної зони прибережних захисних смуг забороняється будівництво будь-яких споруд, крім гідротехнічних, гідрометричних та лінійних, а також інженерно-технічних і фортифікаційних споруд, огорож, прикордонних знаків, прикордонних просік, комунікацій.

Водокористувачі та землекористувачі, землі яких знаходяться в басейні річок, забезпечують здійснення комплексних заходів щодо збереження водності річок та охорони їх від забруднення і засмічення.

Водоохоронна зона є природоохоронною територією господарської діяльності, що регулюється.

Згідно статті 87 Водного кодексу України на території водоохоронних зон забороняється:

- 1) використання стійких та сильнодіючих пестицидів;
- 2) влаштування кладовищ, скотомогильників, звалищ, полів фільтрації;
- 3) скидання неочищених стічних вод, використовуючи рельєф місцевості (балки, пониззя, кар'єри тощо), а також у потічки.

З метою запобігання негативному впливу планованої діяльності на підземні води передбачається дотримання зон санітарної охорони відповідно до ДБН В.2.5-74:2013 «Водопостачання. Зовнішні мережі та споруди. Основні положення проектування, Постанови КМ України від 18 грудня 1998 р. N 2024 «Про правовий режим зон санітарної охорони водних об'єктів».

Згідно ДБН В.2.5-74:2013 зони санітарної охорони (далі – ЗСО) слід передбачати для забезпечення санітарно-епідеміологічної безпеки та охорони від випадкового або навмисного забруднення поверхневих чи підземних джерел і водопровідних споруд системи централізованого питного водопостачання (незалежно від форми власності або відомчої підпорядкованості), а також прилеглих до них територій.

ЗСО повинна складатися з трьох поясів:

- перший пояс (пояс суворого режиму), який включає територію розташування водозабірних споруд, майданчиків всіх водопровідних споруд і водопідвідного каналу;
- другий і третій пояси (пояси обмежень і спостережень), які включають територію, яка призначається для охорони джерел водопостачання від забруднення.

Межі першого поясу ЗСО підземних джерел водопостачання слід встановлювати від одиночної водозабірної споруди (свердловина, шахтний колодязь, каптаж тощо) або від крайніх водозабірних споруд, розташованих у групі, на відстані:

- для захищених - 30 м;
- для недостатньо захищених - 50 м.

Для водозабірних споруд, розташованих на території об'єкта, на якій неможливе забруднення ґрунту та підземних вод, а також для водозабірних споруд, розташованих у сприятливих санітарних, топографічних та гідрогеологічних умовах, розмір першого поясу ЗСО допускається зменшувати, але вони повинні становити не менше ніж 15 м та 25 м відповідно.

Відповідно до Постанови КМ України від 18 грудня 1998 р. N 2024 «Про правовий режим зон санітарної охорони водних об'єктів»:

У межах першого поясу ЗСО забороняється:

- перебування сторонніх осіб, розміщення житлових та господарських будівель, застосування пестицидів, органічних і мінеральних добрив, прокладення трубопроводів, видобування гравію чи піску та проведення інших будівельно-монтажних робіт, безпосередньо не пов'язаних з будівництвом, реконструкцією та експлуатацією водопровідних споруд та мереж;
- скидання будь-яких стічних вод та випасання худоби;
- проведення головної рубки лісу.

У межах другого поясу ЗСО забороняється:

- забруднення територій покидьками, сміттям, гноєм, відходами промислового виробництва та іншими відходами;
- розміщення складів паливно-мастильних матеріалів, пестицидів та мінеральних добрив, накопичувачів, шламосховищ та інших об'єктів, які створюють небезпеку хімічного забруднення джерел водопостачання;
- розміщення кладовищ, скотомогильників, полів асенізації, наземних полів фільтрації, гноєсховищ, силосних траншей, тваринницьких і птахівничих підприємств та інших сільськогосподарських об'єктів, які створюють небезпеку мікробного забруднення джерел водопостачання;
- зберігання і застосування мінеральних добрив та пестицидів;
- закачування відпрацьованих (зворотних) вод у підземні горизонти, підземне складування твердих відходів та розробка надр землі;
- проведення головної рубки лісу.

У межах третього поясу ЗСО забороняється:

- закачування відпрацьованих (зворотних) вод у підземні горизонти з метою їх захоронення, підземного складування твердих відходів і розробки надр землі, що може призвести до забруднення водоносного горизонту;
- розміщення складів паливно-мастильних матеріалів, а також складів пестицидів і мінеральних добрив, накопичувачів промислових стічних вод, нафтопроводів та продуктопроводів, що створюють небезпеку хімічного забруднення підземних вод.

Шляхи врахування зобов'язань.

З метою забезпечення охорони водних об'єктів у районах забору води розробити та затвердити, згідно вимог чинного законодавства, зони санітарної охорони для водозабірної свердловини у відповідності до вимог Водного кодексу України, Правового режиму зон санітарної охорони водних об'єктів, затвердженого постановою Кабінету Міністрів України від 18.12.1998р. №2024 та ДБН В.2.5-74:2013 «Водопостачання. Зовнішні мережі та споруди. Основні положення проектування».

Зобов'язання у сфері охорони земельних ресурсів та ґрунтів.

Відповідно до статті 96 Земельного кодексу України, при здійсненні планованої діяльності власники і землекористувачі, в тому числі орендарі, земельних ділянок зобов'язані:

- дотримуватися вимог земельного та природоохоронного законодавства України;
- проводити плановану діяльність способами, які не завдають шкідливого впливу на стан земель та родючість ґрунтів;
- своєчасно інформувати відповідні органи виконавчої влади та органи місцевого самоврядування щодо стану, деградації та забруднення земельних ділянок;
- забезпечувати додержання встановленого законодавством України режиму використання земель, що підлягають особливій охороні;
- забезпечувати використання земельних ділянок за цільовим призначенням та дотримуватися встановлених обмежень (обтяжень) на земельну ділянку;
- забезпечувати захист земель від пожеж, ерозії, виснаження, забруднення, засмічення, засолення, осолонцювання, підкислення, перезволоження, підтоплення, заростання бур'янами, чагарниками і дрібноліссям;
- уживати заходів щодо запобігання негативному і еколого-небезпечному впливу на земельні ділянки та ліквідації наслідків цього впливу;
- не порушувати прав власників суміжних земельних ділянок та землекористувачів;
- дотримуватися правил добросусідства та обмежень, пов'язаних з встановленням земельних сервітутів та охоронних зон;
- дотримуватися екологічних вимог, установлених законодавством України, при проектуванні, розміщенні та будівництві об'єктів.

Відповідно до вимог статті 35 Закону України «Про охорону земель» власники і землекористувачі при здійсненні господарської діяльності зобов'язані:

- дотримуватися вимог земельного та природоохоронного законодавства України;
- проводити на земельних ділянках господарську діяльність способами, які не завдають шкідливого впливу на стан земель та родючість ґрунтів;
- підвищувати родючість ґрунтів та зберігати інші корисні властивості землі на основі застосування екологічнобезпечних технологій обробітку і техніки, здійснення інших заходів, які зменшують негативний вплив на ґрунти, запобігають безповоротній втраті гумусу, поживних елементів тощо;
- дотримуватися нормативів при здійсненні протиерозійних, агротехнічних, агрохімічних, меліоративних та інших заходів, пов'язаних з охороною земель, збереженням і підвищенням родючості ґрунтів;

- сприяти систематичному проведенню вишукувальних, обстежувальних, розвідувальних робіт за станом земель, динамікою родючості ґрунтів;
- своєчасно інформувати відповідні органи виконавчої влади та органи місцевого самоврядування щодо стану, деградації та забруднення земельних ділянок;
- забезпечувати додержання встановленого законодавством України режиму використання земель, що підлягають особливій охороні;
- дотримання цільового призначення земельної ділянки та дотримуватися встановлених обмежень (обтяжень) на земельну ділянку;
- забезпечувати захист земель від пожеж, ерозії, виснаження, забруднення, засмічення, засолення, осолонцювання, підкислення, перезволоження, підтоплення, заростання бур'янами, чагарниками і дрібноліссям.

Господарська та інша діяльність, яка зумовлює забруднення земель і ґрунтів понад встановлені гранично допустимі концентрації небезпечних речовин, забороняється.

Відповідно до пункту 12.2 ДБН Б.2.2-12:2019 «Планування та забудова територій», вертикальне планування території слід виконувати з урахуванням таких основних вимог:

- збереження існуючого ландшафту;
- збереження ґрунтів і деревних насаджень;
- відведення поверхневих вод зі швидкостями, які виключають ерозію ґрунтів;
- мінімального обсягу земляних робіт.

У разі можливого забруднення земель небезпечними відходами, у тому числі аварійними викидами від стаціонарних і пересувних джерел за рішенням місцевої державної адміністрації або органу місцевого самоврядування проводяться постійні або періодичні обстеження хімічного складу ґрунтів з метою виявлення та визначення їх негативного впливу на здоров'я людини, а також окремих видів природних ресурсів і довкілля в цілому.

Нормативи гранично допустимих концентрацій небезпечних речовин у ґрунтах встановлюються відповідно до Гігієнічного регламенту допустимого вмісту хімічних речовин у ґрунті, затверджені наказом Міністерства охорони здоров'я України 14.07.2020 року №1595, зареєстровані в Міністерстві юстиції України 31.07.2020 за №722/35005.

У разі наявності у підприємства об'єктивної інформації про виникнення або загрозу виникнення надзвичайної ситуації техногенного або природного характеру необхідно надати її Міністерству захисту довкілля та природних ресурсів України, ДСНС та її територіальним органам та обласній держадміністрації у відповідності до вимог пункту 19 Постанови Кабінету Міністрів України «Про затвердження Положення про державну систему моніторингу довкілля» від 30.03.1998 № 391.

Зобов'язання щодо забезпечення належного управління відходами.

Відповідно до статті 17 Закону України «Про управління відходами» суб'єкти господарювання мають ряд зобов'язань у сфері управління відходами:

- дотримуватися вимог щодо збирання, перевезення та оброблення відходів;
- не допускати змішування відходів, що можуть бути відновлені, з відходами, що не можуть бути відновлені;
- вести облік відходів, що утворилися у результаті їхньої діяльності чи були отримані від інших суб'єктів господарювання, облік операцій з управління відходами та подавати звітність;
- класифікувати свої відходи відповідно до Національного переліку відходів та Порядку класифікації відходів;
- забезпечувати здійснення операцій з оброблення відходів на об'єктах оброблення відходів;
- надавати місцевим органам виконавчої влади, органам місцевого самоврядування, уповноваженим органам виконавчої влади у сфері управління відходами інформацію про відходи та пов'язану з ними діяльність;
- відшкодовувати шкоду, заподіяну здоров'ю та майну громадян України, навколишньому природному середовищу, підприємствам, установам та організаціям внаслідок порушення встановлених правил управління відходами;
- забезпечувати професійну підготовку, підвищення кваліфікації та проведення атестації фахівців у сфері управління відходами;
- призначати відповідальних осіб у сфері управління відходами.

Шляхи врахування зобов'язань.

Зобов'язання у сфері управління відходами враховані.

Відповідальність за управління відходами, що утворюються при виконанні будівельних робіт, покладається на підрядну організацію, що виконує ці роботи. Підрядна організація самостійно здійснює збір даних відходів та їх передачу спеціалізованим підприємствам для подальшого управління відходами згідно чинного природоохоронного законодавства.

Під час здійснення провадження планованої діяльності необхідно дотримуватись загальних вимог до управління відходами визначених статтею 13, 17 Закону України «Про управління відходами».

Зобов'язання щодо шумозахисту.

Для забезпечення допустимих рівнів звукового тиску визначених будівельними та санітарними нормами і правилами, передбачаються наступні зобов'язання щодо зниження виробничих шумів та вібрацій:

- раціональне зонування території та режим роботи підприємства;
- використанням сучасного низькошумового технологічного

обладнання;

- використання сучасних ефективних термозвукоізоляційних матеріалів в якості будівельних конструкцій будівель та споруд;
- озеленення території (мінімальна площа озеленення СЗЗ шириною до 300 м повинна складати 60%);
- забезпечення своєчасного контролю технічного стану використовуваної техніки та її якісного ремонту;
- рівень акустичного забруднення не повинен перевищувати нормативів шумового забруднення та вібрації на межі СЗЗ;
- проведення щорічного моніторингу рівнів шуму на межі СЗЗ та на межі найближчої житлової забудови.

Зобов'язання у сфері охорони об'єктів природно-заповідного фонду.

На території пам'яток природи забороняються суцільні, поступові, лісовідновні та прохідні рубки, видалення захаращеності, полювання та будь-яка інша діяльність, що загрожує збереженню або призводить до деградації чи зміни первісного їх стану.

Відповідно до вимог статті 40 Закону України «Про природно-заповідний фонд» власники і землекористувачі при здійсненні господарської діяльності зобов'язані дотримуватись наступних вимог щодо режиму охоронних зон територій та об'єктів природно-заповідного фонду:

режим охоронних зон територій та об'єктів природно-заповідного фонду визначається з урахуванням характеру господарської діяльності на прилеглих територіях, на основі оцінки її впливу на довкілля;

в охоронних зонах не допускається будівництво промислових та інших об'єктів, мисливство, розвиток господарської діяльності, яка може призвести до негативного впливу на території та об'єкти природно-заповідного фонду. Оцінка такого впливу здійснюється в порядку, встановленому законодавством України.

На землях природно-заповідного фонду та іншого природоохоронного або історико-культурного призначення забороняється будь-яка діяльність, яка негативно впливає або може негативно впливати на стан природних та історико-культурних комплексів та об'єктів.

Шляхи врахування зобов'язань.

Будівлі та споруди передбачені для розміщення торгових павільйонів для продажу продукції та складських боксів для зберігання товару розміщуватимуться поза межами охоронної зони ботанічної пам'ятки природи місцевого значення Алєя вікових лип.

Громадські будівлі, торговельний павільйон та складські бокси для зберігання продукції сільськогосподарського призначення не відносяться до об'єктів промислового виробництва, які здійснюють значні викиди забруднюючих речовин в атмосферне повітря, тому негативний вплив на поряд розташований об'єкт природно-заповідного фонду не

здійснюватиметься.

Зобов'язання у разі виникнення надзвичайної екологічної ситуації.

Зона надзвичайної екологічної ситуації – окрема місцевість України, на якій виникла надзвичайна екологічна ситуація.

Надзвичайна екологічна ситуація – надзвичайна ситуація, при якій на окремій місцевості сталися негативні зміни в навколишньому природному середовищі, що потребують застосування надзвичайних заходів з боку держави.

У разі оголошення на території планованої діяльності зони надзвичайної екологічної ситуації необхідно:

- неухильно дотримуватись встановленого правового режиму зони надзвичайної екологічної ситуації;
- провести мобілізацію ресурсів та зміну режиму роботи з метою проведення аварійно-рятувальних та відновлювальних робіт;
- вжити заходів щодо нормалізації екологічного стану на території планованої діяльності.

Зобов'язання щодо пожежобезпеки.

Протипожежна безпека на території проєктного об'єкту забезпечується шляхом розміщення в приміщеннях торгового павільйону пожежного посту; встановлення пожежних резервуарів $V=55 \text{ м}^3$ (2 шт.).

Найближча до території детального плану є 5-та державна пожежно-рятувальна частина по пров. Залізничний, ба. Відстань від пожежної частини до території детального плану складає орієнтовно 12 км, орієнтовний час прибуття пожежного автомобіля складає – 20 хв.

Зобов'язання щодо цивільної оборони.

Відповідно до вимог Постанови Кабінету Міністрів від 09 січня 2014 року №6 «Про затвердження переліку об'єктів, проєктна документація на будівництво яких повинна включати розділ інженерно-технічних заходів цивільного захисту», із змінами і доповненнями, внесеними постановою Кабінету Міністрів України від 25 квітня 2018 року № 327, майданчик визначений територією ДПТ не відноситься до об'єктів, проєктування яких здійснюється з урахуванням вимог інженерно-технічних заходів цивільного захисту.

Розміщення об'єктів підвищеної небезпеки, а також потенційно-небезпечних об'єктів на території, визначеній ДПТ, немає.

Зобов'язання щодо розроблення схеми інженерно-технічних заходів цивільного захисту (цивільної оборони) завданням на розроблення детального плану території не передбачені.

Підземний простір в межах території не буде використовуватися..

Оцінка відповідності проєкту детального плану зобов'язанням у сфері охорони довкілля, встановлені на міжнародному рівні.

Основними напрямками співробітництва України з міжнародними організаціями є: охорона біологічного різноманіття; охорона транскордонних водотоків і міжнародних озер; зміна клімату; охорона озонового шару; охорона атмосферного повітря; поводження з відходами; оцінка впливу на довкілля.

Міжнародні обов'язки України у сфері охорони довкілля зафіксовані у таких програмах:

- Конвенція про біологічне різноманіття, (1992 р., м. Ріо-де-Жанейро Бразилія), ратифікована Верховною Радою України 29 листопада 1994 р.;
- Конвенція про водно-болотні угіддя, що мають міжнародне значення головним чином як середовище існування водоплавних птахів (Рамсарська конвенція, м. Рамсар, Іран, 1971 р.);
- Конвенція про збереження мігруючих видів диких тварин (Бонн, 1979 р.);
- Угода про збереження афро-євразійських мігруючих водно-болотних птахів (1995 р.);
- Угоди про збереження кажанів в Європі (1991 р.);
- Конвенція про охорону дикої флори і фауни та природних середовищ існування в Європі (Бернська конвенція);
- Рамкова конвенція ООН про зміну клімату (ратифікована Україною 29 жовтня 1996 р.);
- Європейська конвенція про охорону археологічної спадщини (Валлетта, 1992 р.);
- Конвенція про охорону та використання транскордонних водотоків та міжнародних озер (Гельсінкі, 1992), що є чинною в Україні з 1 липня 1999 р. та інші.

Зобов'язання щодо ресурсозберігаючих заходів.

Передбачається раціональне використання енергетичних ресурсів шляхом використання сучасного вискоєфективного теплового та електроосвітлювального обладнання.

Зобов'язання щодо відновлюваних заходів.

Передбачається тверде покриття проїздів, майданчиків та тротуарів. Інші площі зміцнюються рослинним шаром ґрунту з організацією трав'яного покриву, що запобігатиме ерозії ґрунту. На всіх етапах реалізації детального плану проєктні рішення повинні здійснюватися в відповідності з нормами і правилами охорони навколишнього середовища і вимог екологічної безпеки, в тому числі вимоги Законів України «Про охорону земель»; «Про охорону навколишнього природного середовища»; «Про охорону атмосферного повітря»; «Про природно-заповідний фонд» тощо.

6.Опис наслідків для довкілля, у тому числі для здоров'я населення, у тому числі вторинних, кумулятивних, синергічних, коротко-, середньо- та довгострокових (1, 3-5 та 10-15 років відповідно, а за необхідності - 50-100 років), постійних і тимчасових, позитивних і негативних наслідків

Згідно «Методичних рекомендацій із здійснення стратегічної екологічної оцінки документів державного планування» затверджених Наказом Міністерства екології та природних ресурсів України від 10.08.2018 № 296) наслідки для довкілля, у тому числі для здоров'я населення – це будь-які ймовірні наслідки для флори, фауни, біорізноманіття, ґрунту, клімату, повітря, води, ландшафту (включаючи техногенного), природних територій та об'єктів, безпеки життєдіяльності населення та його здоров'я, матеріальних активів, об'єктів культурної спадщини та взаємодія цих факторів.

За походженням наслідки можуть бути первинними (тобто це ті наслідки, які безпосередньо пов'язані з впливом проєкту на екосистеми) і вторинними (що є наслідком первинних змін в екосистемі). Вторинні наслідки полягають у широкому залученні громадськості до прийняття рішень та встановлення прозорих процедур їх прийняття.

Кумулятивні наслідки включають розвиток негативних процесів через нагромадження в організмах людей, тварин, рослин отрути різних речовин внаслідок тривалого їх використання. Ймовірність того, що реалізація детального плану призведе до таких можливих впливів на довкілля або здоров'я людей, які самі по собі будуть незначними, але у сукупності будуть мати значний сумарний негативний вплив на довкілля – є незначною. Це пов'язане з тим, що всі види впливів на навколишнє середовище мають незначну за силою та масштабом дію. Тому наявність та розвиток кумулятивних наслідків малоімовірні.

Синергічні наслідки – це наслідки, сумарний ефект, яких полягає у тому, що при взаємодії 2-х або більше факторів їх дія суттєво переважає дію кожного окремо компоненту. Деякі речовини при одночасній наявності в атмосферному повітрі можуть чинити сумарний несприятливий вплив на організм. У таких випадках відбувається ефект синергізму (сумації). Оскільки концентрації забруднюючих речовин не перевищуватимуть допустимі норми, синергічні наслідки також не очікуються.

Коротко- та середньострокові наслідки (1, 3-5, 10-15 років) можливі в процесі підготовчих та будівельних робіт з причин залучення механізмів та транспорту з використанням двигунів внутрішнього згорання, а також виконання зварювальних робіт. Ці впливи відносяться до тимчасових і не стануть причиною суттєвого довгострокового погіршення екологічної рівноваги екосистеми.

Довгострокові наслідки – це наслідки впливу, який триватиме протягом тривалого періоду часу. До довгострокових наслідків (50-100

років) відносяться впливи постійного характеру – викиди, шум, утворення відходів в процесі експлуатації об’єктів. Непостійними довгостроковими впливами є роботи, пов’язані з реконструкцією об’єктів, припиненням їх існування, перепрофілюванням, заміною обладнання та устаткування, модернізацією тощо.

Постійні наслідки – викиди в атмосферне повітря від функціонування проєктованих будівель, від стаціонарних та пересувних джерел забруднення атмосфери та викиди внаслідок роботи двигунів внутрішнього згоряння автотранспорту, шумове навантаження при роботі відповідного технологічного устаткування та дорожнього завантаження.

Тимчасові наслідки – при виконанні підготовчих та будівельних робіт вплив на навколишнє середовище матиме короточасний та локальний характер, викиди здійснюватимуться при роботі двигунів внутрішнього згоряння будівельних машин та механізмів.

Позитивні наслідки. Провадження планової діяльності буде мати позитивний наслідок, так як це збільшить кількість робочих місць для місцевого населення і дасть можливість поповнювати місцеві бюджети за рахунок відповідних податків. Склади відіграють вирішальну роль у логістичному процесі. Вони забезпечують централізоване місце, де товари можуть прийматися, зберігатися і розподілятися в різні місця.

Негативні наслідки – передбачають збільшення забруднення повітря, зростання шумового забруднення та кількості утворення відходів.

Детальніші дослідження впливу на компоненти довкілля з наведенням конкретних показників доцільно провести на подальших стадіях проєктування відповідно до вимог чинного законодавства України.

Оцінка ймовірного впливу планової діяльності на довкілля наведена в табл.6.1.

Оцінка ймовірного впливу планової діяльності на довкілля відповідно до контрольного переліку

Таблиця 6.1

№	Чи може реалізація ДДП «Проєкт внесення змін до детального плану території Вінницького індустриального парку по вул. Немирівське шосе в м. Вінниця» спричинити:	Очікування впливу			Пом’якшення існуючої ситуації
		так	ймовірно	ні	
Повітря					
1	Збільшення викидів забруднюючих речовин від стаціонарних джерел?		+		за рахунок дотримання встановлених розмірів СЗЗ, дотриманням

					суб'єктом господарювання правових, організаційних основ та екологічних вимог в галузі охорони атмосферного повітря
2	Збільшення викидів забруднюючих речовин від пересувних джерел?		+		(внаслідок будівництва майданчиків тимчасового зберігання автотранспорту на території ДПТ)
3	Погіршення якості атмосферного повітря?		+		+
4	Появу нових джерел неприємних запахів?			+	за рахунок розвитку системи ефективного озеленення
5	Зміни повітряних потоків, вологості, температури або ж будь-які локальні чи регіональні зміни клімату?			+	
Водні ресурси					
6	Збільшення обсягів скидів у поверхневі води?			+	
7	Будь-які зміни якості поверхневих вод (зокрема таких показників, як температура, розчинений кисень, прозорість, але не обмежуючи ними)?			+	
8	Значне зменшення кількості вод, що використовуються для водопостачання населенню?			+	
9	Збільшення навантаження на каналізаційні системи та			+	

	погіршення якості очистки стічних вод?				
10	Зміни напрямків швидкості течії поверхневих вод або зміни обсягів води будь-якого поверхневого об'єкту			+	
11	Забруднення підземних водоносних горизонтів?			+	
Відходи					
12	Збільшення кількості утворюваних твердих побутових відходів?	+			За рахунок будівництва контейнерів для побутових відходів
13	Збільшення кількості утворюваних чи накопичених промислових відходів IV класу небезпеки?		+		Виробничі відходи зберігатимуться в спеціально відведених місцях. По мірі накопичення відходи вивозяться у спеціально встановлені місця для утилізації згідно укладеного договору із організацією, яка має відповідну ліцензію на виконання таких робіт
14	Збільшення кількості відходів I-III класу небезпеки?			+	
15	Спорудження еколого-небезпечних об'єктів поводження відходами?			+	
16	Утворення або накопичення радіоактивних відходів?			+	
Земельні ресурси					
17	Порушення, переміщення, ущільнення ґрунтового шару?		+		за рахунок проведення будівельних робіт
18	Будь-яке посилення вітрової			+	

	або водної ерозії ґрунтів?				
19	Зміни в топографії?			+	
20	Появу таких загроз, як землетруси, зсуви, селеві потоки, провали землі та інші подібні загрози через нестабільність літогенної основи або зміни геологічної структури?			+	
21	Суттєві зміни в структурі земельного фонду, чинній або планованій практиці використання земель?	+			
22	Виникнення конфліктів між ухваленнями цілями документа державного планування та цілями місцевих громад?			+	
Біорізноманіття та рекреація					
	Негативний вплив на об'єкти природно - заповідного фонду (зменшення площ, початок небезпечної діяльності у безпосередній близькості або на їх території тощо)?			+	Будівлі та споруди передбачені для розміщення торгових павільйонів для продажу продукції та складських боксів для зберігання товару розміщуватимуться поза межами охоронної зони ботанічної пам'ятки природи місцевого значення Алєя вікових лип, яка складає 10м
	Зміни кількості видів рослин, тварин, їхньої чисельності або територіальному представництві?			+	
	Збільшення площ зернових культур або сільськогосподарських угідь в			+	

	цілому?				
	Порушення або деградація середовищ існування диких видів тварин?			+	
	Будь-який вплив на кількість і якість наявних рекреаційних можливостей?			+	
	Будь-який вплив на наявні об'єкти історико - культурної спадщини?			+	
	Інші негативні впливи на естетичні показники об'єктів довкілля (перепони для публічного огляду мальовничих краєвидів, появу естетично неприйнятних місць, руйнування пам'ятників природи тощо)?			+	
Населення та інфраструктура					
	Зміни в локалізації, розміщенні, щільності та зростанні кількості населення будь-якої території?			+	
	Вплив на нинішній стан забезпечення житлом або виникнення нових потреб у житлі?			+	
	Вплив на нинішню транспортну систему? Зміни в структурі транспортних потоків?			+	
	Необхідність будівництва нових об'єктів для забезпечення транспортних сполучень?			+	
	Потреби в нових або суттєвий вплив на наявні комунальні послуги?			+	
	Поява будь-яких реальних або потенційних загроз для здоров'я населенню?			+	
Екологічне управління та моніторинг					
	Послаблення правових і економічних механізмів			+	

	контролю в галузі екологічної безпеки?				
	Погіршення екологічного моніторингу?			+	+ за рахунок здійснення спостережень наслідків виконання ДДП для довкілля, у тому числі для здоров'я населення, передбачених розділом 9 Звіту про СЕО
	Усунення наявних механізмів впливу органів місцевого самоврядування на процеси техногенного навантаження?			+	
	Стимулювання розвитку екологічно небезпечних галузей виробництва?			+	
Інше					
	Підвищення рівня використання будь-якого виду природних ресурсів?			+	
	Суттєве вилучення будь-якого невідновного ресурсу?			+	
	Збільшення споживання значних обсягів палива або енергії?			+	
	Суттєве порушення якості природного середовища?			+	
	Поява можливостей досягнення короткотермінових цілей, які ускладнюватимуть досягнення довготривалих цілей у майбутньому?			+	
	Такі впливи на довкілля або здоров'я людей, які самі по собі будуть незначними, але у сукупності викличуть значний негативний			+	

екологічний ефект, що матиме значний негативний прямий або опосередкований вплив на добробут людей?				
---	--	--	--	--

Оцінка потенційних впливів на навколишнє середовище та здоров'я людей встановила, що окрім вигод проєкт може мати певний негативний вплив на довкілля у разі відсутності належного контролю за таким впливом. Тому Департаментом архітектури та містобудування ВМР буде виконувати певні дії (які вказані в наступному розділі) для запобігання, скорочення чи зменшення негативних впливів даного проєкту.

7. Заходи, що передбачається вжити для запобігання, зменшення та пом'якшення негативних наслідків виконання документа державного планування

Досліджений вплив проєктованого об'єкта на навколишнє середовище, природні і штучні компоненти прилеглої території показали, що вплив слід оцінювати як локальний і допустимий.

Зважаючи на державну політику в галузі забезпечення екологічної безпеки, раціонального використання природних ресурсів, при будівництві об'єкту доцільно максимально повно використовувати сучасні високоєфективні технології та матеріали.

На основі інформації, представленій у попередніх розділах, та з метою сприяння досягненню цілей екологічної політики, встановлених на національному та місцевому рівнях, запропоновано ряд заходів для пом'якшення виявлених потенційних негативних наслідків для навколишнього середовища та здоров'я населення, що випливають з реалізації містобудівної документації.

Термін «пом'якшення» відноситься до усунення, зменшення, запобігання або контролю негативних впливів на навколишнє середовище, які можуть виникнути внаслідок впровадження містобудівної документації. Запропоновані заходи складаються з тих, що були визначені в процесі розроблення проєкту містобудівної документації і рекомендацій, що виникли в результаті виконання СЕО.

Проєктом передбачається виконання таких заходів:

- ресурсозберігаючі заходи – збереження і раціональне використання земельних та водних ресурсів, повторне їх використання та ін.;
- планувальні заходи – функціональне зонування, організація санітарно-захисних зон, озеленення території та ін.;
- охоронні заходи – моніторинг території зон впливу планової діяльності.

З метою забезпечення нормативного стану довкілля та мінімізації негативного впливу під час підготовчих та будівельних робіт у відповідності до чинних нормативних вимог із застосуванням відповідної

техніки та механізмів передбачається недопускання порушень факторів, які можуть призвести до аварійних ситуацій.

До таких факторів, під час виконання будівельних робіт можна віднести:

- виникнення локальної пожежі в разі порушення протипожежних заходів (паління, розпалювання вогнищ та використання відкритого вогню, тощо);

- порушення режимів експлуатації будівельних машин та обладнання;

- порушення цілісності технологічного обладнання (розрив, руйнування);

- помилкові дії персоналу.

З метою забезпечення нормативного стану довкілля та мінімізації тимчасового негативного впливу під час будівництва та експлуатації об'єкта будівництва передбачається:

- здійснення будівельних робіт на підставі документів, що засвідчують право на виконання таких робіт;

- забороняється розміщення будівель та споруд, які передбачені детальним планом в охоронній зоні ботанічної пам'ятки природи місцевого значення Ал'єя вікових лип, яка складає 10м;

- виконавці будівельних робіт будуть залучатися з урахуванням їх кваліфікаційного складу та обсягів будівельної роботи;

- організаційні, технічні, технологічні рішення та інші заходи, направлені на реалізацію планованої діяльності, здійснюватимуться з дотриманням вимог законодавства та нормативних документів і забезпеченням механічного опору та стійкості конструктивних елементів, що супроводжуються, пожежної безпеки, унеможливлення загрози здоров'ю або безпеки людей та шкідливого впливу на довкілля, захисту від шкідливого впливу шуму та вібрації тощо;

- просторово-планувальним рішенням забезпечити дотримання вимог ДСП №173-96;

- зберігання та транспортування будівельних матеріалів та відходів здійснювати способами, що гарантують мінімальний ризик забруднення довкілля;

- забезпечити повне збирання, належне зберігання та передачу відходів спеціалізованим підприємствам;

- дотримуватись заходів з охорони атмосферного повітря, водних ресурсів, ґрунтів, а також рослинного та тваринного світу.

Відповідальність за дотримання заходів з охорони навколишнього середовища в період проведення будівельних робіт на об'єкті покладається на спеціалізовані організації, які виконуватимуть ці роботи.

Детальніше про заплановані заходи:

Заходи щодо забезпечення нормативного стану атмосферного повітря:

- недопущення викидів в атмосферне повітря, вилученого загальною обмінною вентиляцією, яке вміщує шкідливі або неприємні запахи, речовини через зосереджені пристрої або через розосереджені пристрої;
- контроль за точним дотриманням технології провадження робіт;
- виключення роботи машин та механізмів на холостому ході;
- використання серійного технологічного обладнання з двигунами внутрішнього згоряння, що мають відповідні сертифікати щодо викидів шкідливих газів;
- дотримання технологічного регламенту, вимог пожежної безпеки;
- підтримка повної технічної готовності обладнання;
- збереження обладнання в справному експлуатаційному стані;
- збереження території та під'їзних шляхів у необхідному експлуатаційному стані;
- влаштування тимчасових внутрішньо майданчикових доріг, по можливості, використовуючи існуючі дороги для зменшення утворення пилу.

Заходи, що передбачається вжити для запобігання, зменшення та пом'якшення негативних наслідків проєктованого об'єкта на водне середовище:

- влаштування будівельного майданчика з твердим покриттям та оснащення робочих місць інвентарними контейнерами для збирання побутових та будівельних відходів;
- своєчасне проведення ремонту дорожнього покриття з метою зменшення інфільтрації забруднених нафтопродуктами поверхневих стічних вод в ґрунти та ґрунтові води;
- не допускати потрапляння нафтопродуктів у ґрунти, зливання паливно-мастильних матеріалів в спеціально відведених та обладнаних місцях;
- використання локальних очисних споруд для очистки стічних вод;
- забезпечення водонепроникного покриття території;
- влаштування систем водопостачання та каналізування;
- недопущення потрапляння недостатньо очищених стічних вод у водні об'єкти.

Заходи для забезпечення нормативного стану земельних ресурсів:

- максимального збереження площі земельних ділянок з ґрунтовим і рослинним покривом;
- зняття та складування у визначених місцях родючого шару ґрунту з наступним використанням його для поліпшення малопродуктивних угідь, рекультивації земель та благоустрою території;
- недопущення порушення гідрологічного режиму земельних ділянок;

- дотримання екологічних вимог, установлених законодавством України, при проектуванні, розміщенні та будівництві об'єктів.
- дотримання меж території, відведеної для будівництва;
- забезпечення розміщення будівельних матеріалів на спеціально відведеній ділянці з твердим покриттям;
- здійснення контролю за роботою інженерного обладнання, механізмів і транспортних засобів, своєчасний ремонт, недопущення роботи несправних механізмів;
- недопущення потрапляння нафтопродуктів у ґрунтове середовище;
- влаштування щільного дорожнього покриття, що запобігає фільтрації забруднених нафтопродуктами поверхневих вод у ґрунт;
- здійснювати вертикальне планування території згідно пункту 12.2 ДБН Б.2.2-12:2019 «Планування та забудова території».

Заходи, що передбачається вжити для запобігання, зменшення та пом'якшення негативних наслідків проєктованого об'єкта у сфері управління відходами:

- запровадження регулярного санітарного очищення території;
- роздільне збирання відходів;
- впровадження маловідходних технологій;
- розроблення та впровадження науково обґрунтованих нормативів на одиницю продукції (сировини та енергії);
- розроблення та впровадження системи поводження з пакувальними матеріалами і тарою;
- розроблення та впровадження системи збирання, видалення, знешкодження та утилізації відпрацьованих мастил (олив);
- правильна організація місць тимчасового зберігання відходів;
- оформлення документації згідно вимог чинного законодавства у сфері управління відходами та укладення договорів зі спеціалізованими організаціями на приймання та утилізацію відходів;
- вчасна передача відходів, які утворюватимуться на промайданчику, спеціалізованим організаціям згідно укладених договорів, забезпечення вивезення відходів з території підприємства;
- забороняється спалювання всіх видів горючих відходів на території будівельного майданчика.

Організація місць тимчасового зберігання відходів включає в себе:

- наявність на майданчику для накопичення відходів твердого покриття, яке запобігає проникненню токсичних речовин в ґрунти та ґрунтові води;
- захист відходів від впливу на них атмосферних опадів та вітру;
- відповідність стану ємностей, в яких накопичуватимуться відходи, вимогам транспортування автотранспортом.

Виконання на підприємстві заходів по безпечному поводженню з відходами направлені на:

- виключення можливості втрат відходів в процесі управління ними на території підприємства;
- відповідність операцій поводження з відходами санітарно-гігієнічним вимогам;
- запобігання виникнення аварійних ситуацій під час зберігання відходів;
- мінімізація ризику несприятливого впливу відходів на навколишнє середовище.

Заходи, що передбачається взяти для запобігання, зменшення та пом'якшення негативних наслідків від фізичних факторів впливу (шум, вібрація) включають в себе:

- використання сучасного низько-шумного технологічного та енергетичного обладнання;
- все технологічне обладнання, яке є джерелом розповсюдження вібрацій, встановлювати на віброізоляторах, для поглинання вібраційних хвиль;
- експлуатація інженерного та технологічного обладнання тільки у справному стані;
- своєчасний ремонт механізмів та технологічного обладнання;
- обмеження швидкості руху автомобільного транспорту по території підприємства;
- влаштування відповідного дорожнього покриття;
- озеленення території (мінімальна площа озеленення СЗЗ шириною до 300 м повинна складати 60%);
- контроль рівнів шуму на робочих місцях.

У відповідності з прийнятими проєктними рішеннями, розміщення та експлуатація технологічного обладнання, яке є джерелом інфразвуку, ультразвуку та іонізуючого випромінення на території об'єкта планованої діяльності не передбачається.

Заходи, що передбачається взяти для запобігання, зменшення та пом'якшення негативних наслідків на здоров'я населення включають в себе:

- здійснення інструментальних вимірювань параметрів викидів забруднюючих речовин при роботі обладнання на межі житлової забудови, яка найближче розташована від об'єкта планованої діяльності;
- своєчасне проведення планового та попереджувального ремонту обладнання, з обов'язковим післяремонтним контролем шумових та вібраційних характеристик;
- здійснення інструментальних вимірювань рівня шумового навантаження від проєктованих стаціонарних та пересувних джерел шуму на межі житлової забудови, яка найближче розташована від об'єкта планованої діяльності.

Основні заходи що до пом'якшення антропогенного впливу на зміну клімату:

1. Заходи по енергозбереженню (юридичні та нормативні закони, які сприяють енергозбереженню в країні; вдосконалення структури паливно-енергетичного комплексу, розвиток енергозберігаючих технологій (наприклад, сонячні батареї) та впровадження прогресивних технологій в паливно-енергетичному комплексі.

2. Вдосконалення землекористування, промислових процесів та впровадження прогресивних технологій в цих галузях.

3. Введення нових та вдосконалення існуючих сміттєвопереробних потужностей.

4. Насадження нових лісів на значних територіях (Ліси є одними з найкращих поглиначів вуглекислого газу. За рахунок лісів в Україні щорічно поглинається біля 50 млн. т CO₂. Зрозуміло, нові насадження лісів покращать екологічну обстановку в країні та пом'якшать вплив антропогенного фактору на зміну клімату).

5. Впровадження альтернативних та відновлюваних джерел енергії.

Заходи для забезпечення охорони праці і техніки безпеки:

- використання технічно справного обладнання;
- розміщення обладнання на проєтованій території таким чином, щоб забезпечити його вільне обслуговування;

- виконання заземлення елементів електроустановок з нормованою величиною опору і надійною конструкцією;

- створення належних умов праці, санітарно-побутове та медичне обслуговування працюючих у відповідності з діючими санітарними нормами;

- суворе дотримання правил охорони праці та техніки безпеки відповідно до Закону України «Про охорону праці», пожежної безпеки відповідно до Закону України «Про пожежну безпеку» та Правил техніки безпеки в Україні;

- дотримання трудової і виробничої дисципліни, правил техніки безпеки;

- оснащення будівель первинними засобами пожежогасіння та пожежним інвентарем.

Для запобігання виникнення аварійних ситуацій і аварій на проєтованому об'єкті передбачається вжити наступні заходи:

- використання справного технологічного обладнання;

- дотримання правил експлуатації обладнання і технологічних регламентів;

- дотримання правил внутрішнього розпорядку, техніки безпеки;

- дотримання протипожежного режиму;

- забезпечення проєтованого об'єкта засобами пожежогасіння;

- здійснення контролю параметрів роботи обладнання і застосування електроустаткування, відповідно до класів пожежонебезпечних і вибухонебезпечних зон і правил улаштування електроустановок;

- здійснення організації навчання працюючих правилам пожежної безпеки на підприємстві;

- здійснення розробки інструкцій про заходи пожежної безпеки при проведенні технологічних процесів, експлуатації обладнання, виробництві пожежонебезпечних робіт;

- проведення регламентних профілактичних оглядів і ремонтів обладнання;

- припинення будь-яких робіт при виникненні нештатних ситуацій (поломка, аварії, тощо) до приведення технологічного процесу до нормальних умов;

- на випадок виникнення аварійної ситуації передбачити ряд організаційно-технічних заходів, спрямованих на ліквідацію виниклої ситуації та недопущення забруднення навколишнього природного середовища;

- підготувати чіткий регламент та необхідну кількість засобів на випадок виникнення необхідності оперативної ліквідації, у повному обсязі, з метою мінімізації можливого негативного впливу на оточуюче природне середовище, будь-якої аварійної ситуації.

Компенсаційні заходи.

Згідно п. 5.9.2 ДБН А.2.2-1:2021, компенсаційні заходи – компенсація незворотного збитку від планованої діяльності шляхом проведення заходів щодо рівноцінного поліпшення стану природного, соціального і техногенного середовища в іншому місці і/або в інший час, грошове відшкодування збитків прогнозі еколого-економічні збитки (розрахунки екологічного податку за викиди в атмосферне повітря окремих забруднюючих речовин (сполук) стаціонарними джерелами забруднення, за скиди забруднюючих речовин у водні об'єкти, за розміщення відходів у спеціально відведених для цього місцях чи на об'єктах, за утворення радіоактивних відходів виробниками електричної енергії - експлуатуючими організаціями ядерних установок (атомних електростанцій) тощо.

Компенсація нанесених незворотних збитків від планованої діяльності здійснюється за рахунок грошового відшкодування. Розрахунки розміру екологічного податку виконується відповідно до Податкового кодексу України від розділ VIII «Екологічний податок».

Екологічний податок сплачується нарахуванням плати за забруднення атмосферного повітря стаціонарними джерелами викидів забруднюючих речовин, згідно дозволу на викиди забруднюючих речовин в атмосферне повітря.

Суми податку, який справляється за викиди в атмосферне повітря забруднюючих речовин стаціонарними джерелами забруднення

обчислюються платниками податку самостійно щокварталу виходячи з фактичних обсягів викидів та ставок податку.

Згідно Конституції України і Закону «Про охорону навколишнього природного середовища» природокористувач зобов'язаний вживати необхідні заходи по охороні довкілля, здійснювати природоохоронні заходи, відшкодовувати збиток, заподіяний виконуваною діяльністю і екологічними правопорушеннями, а також вносити платню за користування природними ресурсами і забруднення навколишнього природного середовища.

Охоронні заходи.

До охоронних заходів відноситься моніторинг навколишнього середовища і включає виявлення аварійних викидів; вчасне планування ремонтних та відновлювальних робіт по обладнанню; моніторинг джерел забруднення атмосфери.

Аналізуючи види і рівні впливів на навколишнє середовище проектного об'єкту, можна зробити висновок, що комплекс заходів, спрямованих на запобігання, уникнення, зменшення, усунення визначеного негативного впливу, забезпечить дотримання чинних екологічних і санітарно-гігієнічних умов провадження планованої діяльності.

У випадку порушення законодавства про охорону навколишнього природного середовища підприємством будуть негайно вжиті заходи щодо усунення відповідних порушень та компенсовано, в установленому порядку, шкоду, заподіяну довкіллю або здоров'ю і майну громадян, у повному обсязі.

8. Обґрунтування вибору виправданих альтернатив, що розглядалися, опис способу, в який здійснювалася стратегічна екологічна оцінка, у тому числі будь-які ускладнення (недостатність інформації та технічних засобів під час здійснення такої оцінки)

У контексті стратегічної екологічної оцінки містобудівної документації «Детальний план території обмеженої автошляхом Е50, автошляхом С-02-03-21, залізничними коліями та ґрунтовою дорогою в створі вул. Миру села Щітки за межами населеного пункту, на території Вінницької міської територіальної громади» були прийняті наступні перспективи для вивчення наявних альтернатив та їх впливу на навколишнє середовище.

Проектом пропонується до затвердження Альтернативу №1, так як вона є оптимальним варіантом для забезпечення розвитку Вінницької міської територіальної громади.

Обґрунтування альтернативи № 1.

Територія проектування, загальною площею 76,3526 га розташована за межами населеного пункту с. Щітки.

На даний час територія детального плану представлена у вигляді земель сільськогосподарського призначення, орієнтовною площею 57,8143 га, інша – використовується як громадська забудова – торгівля продукцією сільськогосподарського призначення.

Територія, що розглядається, не затоплюється та не підтоплюється, заболоченість на території відсутня. В межах території відсутні водні об'єкти.

Територія детального плану обмежена автошляхом Е50 — європейський автошлях, який збігається з міжнародною автомагістраллю М30.

Зазначена територія забезпечена в повному обсязі транспортною доступністю. Територія має значний інвестиційний потенціал та перспективи розвитку, однак, потребує виконання реабілітаційних заходів з урбанізації, організації та надання додаткових функцій. Існують передумови для якісного перетворення даної території в функціонально наповнений об'єкт містобудування з повним комплексом обслуговування, забезпеченістю транспортною інфраструктурою, інженерною інфраструктурою, рекреаційними територіями для відпочинку.

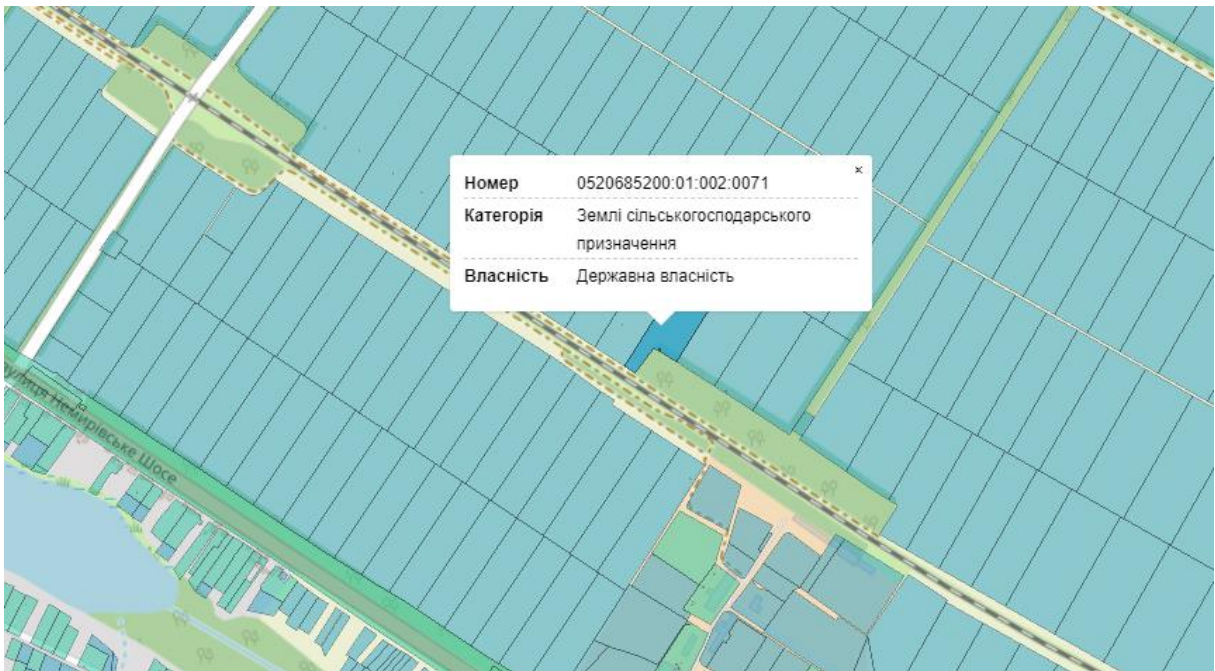
Відповідно до Схеми планування Вінницького району на півдні території розташований об'єкт природно-заповідного фонду ботанічна пам'ятка природи місцевого значення Ал'єя вікових лип, охоронна зона якої складає 10м. Будівлі та споруди передбачені для розміщення торгових павільйонів для продажу продукції та складських боксів для зберігання товару розміщуватимуться поза межами охоронної зони ботанічної пам'ятки.

Громадські будівлі, торговельний павільйон та складські бокси для зберігання продукції сільськогосподарського призначення не відносяться до об'єктів промислового виробництва, які здійснюють значні викиди забруднюючих речовин в атмосферне повітря, тому негативний вплив на поряд розташований об'єкт природно-заповідного фонду не здійснюватиметься.

Обґрунтування альтернативи № 2.

В якості територіальної альтернативи 2 розглядалася земельна ділянка з кадастровим номером 0520685200:01:002:0071, площею 1,8532 га, яка знаходиться у державній власності на території Вінницької міської територіальної громади.

Цільове призначення земельної ділянки – 01.01 для ведення товарного сільськогосподарського виробництва. Категорія земель – Землі сільськогосподарського призначення. Дана земельна ділянка також потребує зміни цільового призначення.



Проте, дана територіальна альтернатива була відхилена, оскільки, розглянута земельна ділянка віддалена від магістрального автошляху, що ускладнюватиме торгівлю продукцією сільськогосподарського призначення.

Обґрунтування альтернативи №3 (нульова альтернатива).

В якості альтернативи планованої ДПТ діяльності розглядався також «нульовий сценарій». У варіанті «нульової альтернативи» розглядалася ситуація гіпотетичного сценарію, за яким містобудівна документація – «Детальний план території обмеженої автошляхом Е50, автошляхом С-02-03-21, залізничними коліями та ґрунтовою дорогою в створі вул. Миру села Щітки за межами населеного пункту, на території Вінницької міської територіальної громади», не розробляється і не затверджується.

Відмова від реалізації об'єкта, що проектується, призведе до неможливості подальшого розвитку Вінницької громади. Цей сценарій може розумітися, як продовження поточних тенденцій щодо стану довкілля. За даним варіантом подальший стабільний розвиток Вінницької міської територіальної громади є, очевидно, проблематичним, і ця альтернатива веде до неефективного використання природних ресурсів.

Під час підготовки звіту стратегічної екологічної оцінки визначено доцільність і прийнятність планованої діяльності і обґрунтування технічних, організаційних, державно-правових та інших заходів щодо забезпечення безпеки навколишнього середовища, а також оцінено вплив на навколишнє середовище, надано прогноз впливу на оточуюче середовище, виходячи із особливостей планованої діяльності з урахуванням природних, соціальних та техногенних умов.

Основним критерієм під час стратегічної екологічної оцінки проекту містобудівної документації є її відповідність державним будівельним

нормам, санітарним нормам і правилам України, законодавству у сфері охорони навколишнього природного середовища.

Основні методи під час стратегічної екологічної оцінки:

1) аналіз проєкту містобудівної документації з точки зору екологічної ситуації, а саме:

- проаналізовано природні умови Вінницької області, Вінницької міської територіальної громади та, зокрема, м. Вінниці, включаючи характеристику поверхневих водних систем, ландшафтів, гідрогеологічні особливості територій та інших компонентів природного середовища;

- розглянуто природні ресурси з обмеженим режимом їх використання, в тому числі водоспоживання та водовідведення, забруднення атмосферного середовища;

- оцінено можливі зміни в природних та антропогенних екосистемах;

2) метод SWOT-аналізу - аналіз вибору оптимальних шляхів розвитку в територіальному плануванні: сильні і слабкі сторони описують існуючу ситуацію на території, можливості і загрози - розглядаються як нереалізовані на даний момент позитивно і негативно спрямовані можливості майбутнього розвитку;

3) консультації з громадськістю щодо екологічних цілей;

4) розглянуто способи ліквідації наслідків;

5) особи, які приймають рішення, ознайомлені з можливими наслідками здійснення запланованої діяльності;

6) отриманні зауваження і пропозиції до проєкту містобудівної документації;

7) проведено громадське обговорення у процесі розробки проєкту містобудівної документації.

Ускладнення при проходженні процедури СЕО полягають у:

- збройній агресії РФ та введенням у зв'язку з цим військового стану із здійсненням заходів відповідного правового режиму;

- обмеженому доступі до інформації на період воєнного стану;

- відсутності актуальних даних характеристики сучасного стану складових навколишнього природного середовища, біорізноманіття, інвентаризації природних ресурсів та моніторингу довкілля громади;

- відсутності методик, що дозволяють здійснювати довгострокові прогнози впливу об'єкту на довкілля;

- обмеженості обсягу місцевого бюджету для здійснення замовлень на проведення наукових досліджень території.

9. Заходи, передбачені для здійснення моніторингу наслідків виконання документа державного планування для довкілля, у тому числі для здоров'я населення

Моніторинг наслідків виконання документа державного планування для довкілля, у тому числі для здоров'я населення та визначення заходів із запобігання, зменшення та пом'якшення негативних наслідків виконання документа державного планування здійснюються відповідно до Постанови Кабінету Міністрів України від 16 грудня 2020 р. № 1272 «Про затвердження Порядку здійснення моніторингу наслідків виконання документа державного планування для довкілля, у тому числі для здоров'я населення» (далі – Порядок).

У цьому Порядку термін «замовник документа державного планування» означає орган виконавчої влади або орган місцевого самоврядування, який є відповідальним за розроблення документів державного планування та здійснює загальне керівництво і контроль за їх виконанням – Департамент архітектури та містобудування ВМР.

1. Зміст заходів, передбачених для здійснення моніторингу:

- замовник визначає групу експертів, що відповідальні за здійснення моніторингу (моніторингову групу), їх склад та порядок роботи. Строк виконання: один раз після затвердження документа державного планування;

- моніторингова група перевіряє відповідність проєктних рішень, що спрямовані на забезпечення санітарно-гігієнічних вимог в планувальній організації території. Строк виконання: один раз на рік після затвердження документа державного планування;

- моніторингова група співставляє цільові значення параметрів моніторингу до фактичних значень під час здійснення моніторингу. Строк виконання: один раз на рік після затвердження документа державного планування;

- замовник результати моніторингу оприлюднює на власному офіційному вебсайті один раз на рік після затвердження документа державного планування та вносить до Єдиного реєстру стратегічної екологічної оцінки.

2. Кількісні та якісні показники, одиниці їх вимірювання та цільові значення таких показників відповідно до кожного з визначених у звіті про стратегічну екологічну оцінку наслідків виконання документа державного планування для довкілля, у тому числі для здоров'я населення, а також періодичність вимірювання показників, проведення їх аналізу та співставлення із цільовими значеннями наведено в таблиці 9.1.

Таблиця 9.1

Індикатор	Визначення	Індикатор результативності	Періодичність
Атмосферне повітря	Обсяги викидів забруднюючих речовин в атмосферне повітря від стаціонарних та пересувних джерел, мг/м ³	«Про затвердження гігієнічних регламентів допустимого вмісту хімічних і біологічних речовин в атмосферному повітрі населених місць» (Наказ Міністерства охорони здоров'я від 14.01.2020 № 52).	1 раз в на рік
Водні ресурси	Лабораторний контроль за якістю підземних вод (якість води за мікробіологічними, паразитологічними, органолептичними, фізико-хімічними та санітарно-токсикологічними показниками)	ДСанПіН 2.2.4-171-10 (Затверджено Наказом Міністерства охорони здоров'я України 12.05.2010 № 400)	1 раз на квартал
Ґрунт	Вміст забруднюючих речовин, хвороботворних бактерій на межі СЗЗ	ДСП 173-96, додаток №14	1 раз на рік
Шум	Рівень звукового тиску на межі найближчої житлової забудови	ДБН В.1.1-31:2013 «Захист територій, будинків і споруд від шуму» Додаток №16 ДСП 173-96 «Державні санітарні правила планування та забудови населених пунктів»	1 раз на рік
Відходи	Кількість утворення будівельних відходів під час будівництва, т	Відповідно до Договору про надання послуг управління відходами.	1 раз після реалізації планованої діяльності
	Утворення, тимчасове зберігання і видалення відходів	Мінімізація утворення відходів та максимізація їх	Вести поточний первинний

	під час провадження планованої діяльності, т	переробки та повторного використання. ЗУ «Про управління відходами» № 2849-ІХ від 13.12.2022 зі змiнами	облік відходів подавати статистичні звіти до відповідних державних установ (організацій).
Здоров'я населення	Захворюваність населення: за загальним рівнем захворюваності та за окремими класами хвороб.	Медико-статистичний аналіз	1 раз на рік

3. Кількісні та якісні показники для запобігання, зменшення та пом'якшення негативних наслідків виконання документа державного планування для довкілля, у тому числі для здоров'я населення наведено в таблиці 9.2.

Таблиця 9.2

Індикатор	Визначення	Індикатор результативності	Періодичність
Зелені насадження	Площа зелених насаджень спеціального призначення (шумозахисне озеленення), га	Правила утримання зелених насаджень у населених пунктах України (10.04.2006 № 105)	1 раз на рік
Відходи	Відсоток утилізованих та перероблених відходів, % від загальної кількості	Закон України «Про управління відходами» № 2849-ІХ від 13.12.2022 зі змiнами	1 раз на рік
Агітаційно- просвітницьк і роботи	Інформування, підвищення рівня екологічної свідомості населення.	- публікації через засоби масової інформації; - публікування на офіційному сайті селищної ради; - публікування в соціальних мережах; - розробка та складання	В залежності від обраного індикатору, але не рідше 1 разу в квартал.

		методичних матеріалів з екологічного та гігієнічного виховання.	
--	--	---	--

4. Засоби і способи виявлення наявності або відсутності наслідків для довкілля, у тому числі для здоров'я населення, з урахуванням можливості виявлення негативних наслідків виконання документа державного планування, не передбачених звітом про стратегічну екологічну оцінку.

Моніторинг – як інструмент контролю виконання стратегічних напрямів ДДП:

- проведення на наступних стадіях проектування дослідження складових навколишнього середовища шляхом натурних спостережень (рослинний, тваринний світ) та відбору і аналізу проб (повітря, ґрунту, води) в рамках проведення ОВД;

- реєстр об'єктів утворення, оброблення та утилізації промислових відходів серед суб'єктів господарювання тощо;

- отримання дозвільної документації суб'єктом господарювання.

Перевірка дотримання екологічних вимог:

- дозволи на спеціальне водокористування;

- дозволи на викиди забруднюючих речовин в атмосферне повітря стаціонарними джерелами для кожного джерела викидів;

- дозволи центрального органу виконавчої влади, що реалізує державну політику у сфері охорони навколишнього природного середовища на вирубування дерев та чагарників.

У разі коли під час здійснення моніторингу виявлено не передбачені звітом про стратегічну екологічну оцінку негативні наслідки виконання документа державного планування для довкілля, у тому числі для здоров'я населення, замовник вживає заходів для їх усунення, а також подає органу державної влади або органу місцевого самоврядування, який затвердив документ державного планування, пропозиції щодо внесення змін до такого документа з метою усунення негативних наслідків. У такому разі зміни, що вносяться до документа державного планування, підлягають стратегічній екологічній оцінці.

Замовник протягом п'яти робочих днів з дня затвердження документа державного планування розміщує на власному офіційному веб-сайті та вносить до Єдиного реєстру стратегічної екологічної оцінки затверджений документ державного планування, рішення про його затвердження, заходи, передбачені для здійснення моніторингу наслідків виконання документа державного планування, і письмово повідомляє про це Міндовкілля.

10. Опис ймовірних транскордонних наслідків для довкілля, у тому числі для здоров'я населення (за наявності)

Ймовірні транскордонні наслідки для довкілля при реалізації документу державного планування – «Детальний план території обмеженої автошляхом Е50, автошляхом С-02-03-21, залізничними коліями та ґрунтовою дорогою в створі вул. Миру села Щітки за межами населеного пункту, на території Вінницької міської територіальної громади» – відсутні.

11. Резюме нетехнічного характеру інформації, передбаченої пунктами 1-10 цієї частини, розраховане на широку аудиторію

Метою стратегічної екологічної оцінки Детального плану території є необхідність оцінювання наслідків виконання документів державного планування, сприяння сталому розвитку шляхом забезпечення охорони навколишнього природного середовища, безпеки життєдіяльності та охорони здоров'я населення, а також інтегрування екологічних вимог під час розроблення та затвердження документів державного планування з врахуванням сучасного стану території, деталізації архітектурно-планувальних рішень раніше розробленої містобудівної документації.

Підставою для розроблення детального плану території обмеженої автошляхом Е50, автошляхом С-02-03-21, залізничними коліями та ґрунтовою дорогою в створі вул. Миру села Щітки за межами населеного пункту, на території Вінницької міської територіальної громади є – рішення Вінницької міської ради №1325 від 25.11.2023 р. «Про розроблення містобудівної документації – детального плану території».

Стратегічна екологічна оцінка здійснюється на основі принципів законності та об'єктивності, гласності, участі громадськості, наукової обґрунтованості, збалансованості інтересів, комплексності, запобігання екологічній шкоді, довгострокового прогнозування, достовірності та повноти інформації у проєкті документу державного планування.

У звіті про стратегічну екологічну оцінку документа державного планування проведено оцінку наслідків виконання детального плану території на навколишнє природне середовище, у тому числі для здоров'я населення та зобов'язань у сфері охорони довкілля і заходів, що передбачається вжити для запобігання, зменшення та пом'якшення негативних наслідків виконання документа державного планування, а також заходів щодо моніторингу цих наслідків.

На основі статистичної інформації, адміністративних даних, результатів досліджень було охарактеризовано поточний стан довкілля населеного пункту, території проєктування, стан довкілля та умови життєдіяльності населення на територіях, що ймовірно зазнають впливу внаслідок виконання документа державного планування.

Стан навколишнього середовища території, яка розглядається,

визначається санітарним станом повітря, води, ґрунту, акустичним режимом, благоустроєм території.

В результаті планованої діяльності не будуть помітно порушені стан довкілля, умови життєдіяльності населення та стан його здоров'я на територіях, які зазнають впливу планованого будівництва.

Наслідки для навколишнього природного середовища, що ймовірно будуть проявлятися внаслідок виконання проєктних рішень, полягають в забрудненні атмосферного повітря внаслідок розміщення торгових павільйонів для продажу продукції та складських боксів для зберігання товару, від роботи автомобільного транспорту та будівельної техніки, впливі на водне середовище та ґрунти, зберіганні твердих побутових та інших відходів, утворенні забруднених стічних вод, акустичному забрудненні довкілля внаслідок роботи технологічного устаткування.

Підготовчі та будівельні роботи здійснюватимуться поза межами охоронної зони ботанічної пам'ятки природи місцевого значення Алєї вікових лип.

Враховуючи прийнятний вплив на об'єкти навколишнього середовища, дотримання екологічних та санітарно-гігієнічних нормативів, а також по сукупності усіх інших факторів, які пов'язані з планованою діяльністю, слідує, що негативних соціально-економічних процесів у навколишньому природному середовищі розміщення проєктної забудови не виникне, за умови дотримання всіх норм, правил та передбачених заходів при зведені та експлуатації подібних об'єктів.

За рахунок будівельних, технологічних та природоохоронних заходів, направлених на вдосконалення технологічного процесу, експлуатація об'єкта є екологічно безпечною. Планована діяльність не здійснюватиме негативного впливу на об'єкти, які мають особливу природоохоронну, наукову, естетичну, рекреаційну та іншу цінність, зокрема території з природоохоронним статусом.

При затвердженні документу державного планування (детального плану території) виключені зміни існуючого рівня ризиків впливу на здоров'я населення.

Транскордонний вплив не передбачається.

12. СПИСОК ВИКОРИСТАНИХ ДЖЕРЕЛ

1. Закон України «Про охорону навколишнього природного середовища».
2. Закон України «Про охорону атмосферного повітря».
3. Закон України «Про оцінку впливу на довкілля».
4. Закон України «Про стратегічну екологічну оцінку».
5. Закон України «Про регулювання містобудівної діяльності».
6. Закон України «Про екологічну мережу України».
7. Закон України «Про охорону земель».
8. Закон України «Про рослинний світ».
9. Закон України «Про тваринний світ».
10. Закон України «Про генеральну схему планування території України».
11. Водний кодекс України.
12. Земельний кодекс України.
13. П О С Т А Н О В А від 18 грудня 1998 р. № 2024 «Про правовий режим зон санітарної охорони водних об'єктів».
14. «Про затвердження гігієнічних регламентів допустимого вмісту хімічних і біологічних речовин в атмосферному повітрі населених місць» (Наказ Міністерства охорони здоров'я від 14.01.2020 № 52).
15. Постанова Кабінету Міністрів України від 29.11.2001 № 1598 Про затвердження переліку найбільш поширених і небезпечних забруднюючих речовин, викиди яких в атмосферне повітря підлягають регулюванню.
16. Державні санітарні правила планування та забудови населених пунктів, затверджені наказом МОЗ України від 19.06.1996 № 173, який зареєстровано в Мін'юсті України 24.07.1996 за № 379/1404.
17. ДБН Б.2.2-12:2019 «Планування і забудова території».
18. ДБН Б.11-14:2021 «Склад та зміст містобудівної документації на місцевому рівні».
19. ДБН Б.2.2-5:2011 «Благоустрій території».
20. ДСТУ-Н Б В.1.1-27:2010 «Будівельна кліматологія».
21. ДБН В.2.5-74:2013 «Водопостачання. Зовнішні мережі та споруди. Основні положення проектування».
22. ДБН В.2.5-75:2013 «Каналізація. Зовнішні мережі та споруди».
23. ДБН В.1.1-31:2013 «Захист територій, будинків і споруд від шуму».
24. ДСН 3.3.6.037-99 «Санітарні норми виробничого шуму, ультразвуку та Інфразвуку».
25. ДСТУ-Н Б В.1.1-35:2013 «Настанова з розрахунку рівнів шуму в приміщеннях і на територіях».
26. Доповідь про стан навколишнього природного середовища Вінницької області у 2019 році.
27. Екологічний паспорт Вінницької області.
28. Стратегія збалансованого регіонального розвитку Вінницької

області на період до 2027 року.

29. Стратегія розвитку Вінницької міської територіальної громади до 2030 року – Стратегія 3.0.

30. Викопіювання зі Схеми планування Вінницького району.

ДОДАТКИ

Додаток 1



Єдина екологічна платформа "ЕкоСистема"

Заява

про визначення обсягу стратегічної екологічної оцінки від 24.04.2024 р.

Реєстраційний номер справи в Єдиному реєстрі № 24-04-5697-24

Замовник:

Департамент архітектури та містобудування Вінницької міської ради

1. Назва документа державного планування:

Детальний план території обмеженої автошляхом Е50, автошляхом С-02-03-21, залізничними коліями та ґрунтовою дорогою в створі вул. Миру села Щітки за межами населеного пункту, на території Вінницької міської територіальної громади

2. Основні цілі документа державного планування, його зв'язок з іншими документами державного планування

Детальний план території обмеженої автошляхом Е50, автошляхом С-02-03-21, залізничними коліями та ґрунтовою дорогою в створі вул. Миру села Щітки за межами населеного пункту, на території Вінницької міської територіальної громади розробляється з метою визначення планувальної організації і функціонального призначення, просторової композиції і параметрів забудови та ландшафтної організації кварталу, мікрорайону, іншої частини території населеного пункту, призначених для комплексної забудови чи реконструкції. Містобудівна документація виконана на підставі та згідно вимог: - рішення Вінницької міської ради №1325 від 25.11.2023 р. «Про розроблення містобудівної документації - детального плану території». При розробленні детального плану території використано матеріали: - Викопіювання зі Схеми планування Вінницького району. Склад і зміст детального плану території прийняті відповідно до Постанови КМУ «Про затвердження порядку розроблення, оновлення, внесення змін та затвердження містобудівної документації від 01.09.2021 р. №926 та ДБН Б.1.1-14:2012 «Склад та зміст містобудівної документації на місцевому рівні»

3. Якою мірою документ державного планування визначає умови для реалізації видів діяльності або об'єктів, щодо яких законодавством передбачено здійснення процедури оцінки впливу на довкілля (у тому числі щодо визначення місцезнаходження, розміру, потужності або розміщення ресурсів)

Територія проектування, загальною площею 76,3526 га розташована за межами населеного пункту с. Щітки. Територія детального плану обмежена автошляхом Е50, що є частиною Автошляху М30 (Стрий - Тернопіль - Кропивницький - Знам'янка - Луганськ - Изварине) та з автошляху С-02-03-21 Стрижавка - Стадниця - Писарівка. Проектом детального плану передбачається розміщення торгових павільйонів для продажу продукції на земельній ділянці загальною площею 1,5933 га (кадастровий

номер 0520685200:05:001:0042). Площа забудови торгових павільйонів – 450 м², торговельна площа орієнтовно 300 м². В приміщеннях торгового павільйону буде знаходитися пожежний пост. Детальним планом території передбачається асфальтування пішохідних доріжок та проїздів по території. Місця для паркування запроєктовано на території - 16 машино-місць. Визначена детальним планом планована діяльність, не відноситься до категорій видів планованої діяльності та об'єктів, які можуть мати значний вплив на довкілля і підлягають оцінці впливу на довкілля відповідно до ст. 3 Закону України «Про оцінку впливу на довкілля»

4. Інформація про ймовірні наслідки: а) для довкілля, у тому числі для здоров'я населення; б) для територій з природоохоронним статусом; в) трансграничні наслідки для довкілля, у тому числі для здоров'я населення

Інформація про ймовірні наслідки: а) для довкілля: клімат і мікроклімат – джерелом надходження в атмосферне повітря парникових газів є автотранспорт, відстоювання та рух якого передбачається на території планованої діяльності; повітряне середовище – наслідки впливу оцінюються враховуючи аналіз джерела забруднення атмосферного повітря; обґрунтуванні якісного складу забруднюючих речовин і потужності викидів при здійсненні підготовчих та будівельних робіт та реалізації планованої діяльності; розрахунки приземних концентрацій забруднюючих речовин; аналіз впливу пересувних джерел викиду на стан атмосферного повітря даного району при здійсненні підготовчих, будівельних робіт та реалізації планованої діяльності згідно ДПТ; оцінку викидів від складських майданчиків і будівельних майданчиків, на яких експлуатуються пересувні та стаціонарні неорганізовані джерела викидів (будівельна та інша спецтехніка, автотранспорт, зварювальне, фарбувальне та металообробне устаткування та ін.); аналіз фонового забруднення території, що розглядається ДПТ; аналіз існуючих джерел впливу на атмосферне повітря; водне середовище – на території планованої діяльності та за її межами відсутні поверхневі водні об'єкти; ґрунти – можливий незначний вплив при плануванні виробничого майданчика; шум – можливими джерелами шуму є автотранспорт; рослинний і тваринний світ – негативний вплив не передбачається; навколишнє техногенне середовище – вплив не передбачається; відходи – управління відходами здійснюватиметься відповідно до Закону України «Про управління відходами»; вплив на довкілля, здоров'я і умови проживання населення – в межах доступних нормативних значень; б) для територій з природоохоронним статусом: об'єкти природно-заповідного фонду та рекреаційні зони – відповідно до Схеми планування Вінницького району на півдні території розташована ботанічна пам'ятка природи місцевого значення – Алея вікових лип, охоронна зона якої становить 10 м. До об'єктів Смарагдової мережі, територія визначена ДПТ не відноситься. Територія детального плану потрапляє у межі Галицько-Слобожанського субширотного національного екокоридору. Наслідки для довкілля, у тому числі для здоров'я населення – відсутні; в) трансграничні наслідки для довкілля, у тому числі для здоров'я населення – відсутні.

5. Виправдані альтернативи, які необхідно розглянути, у тому числі якщо документ державного планування не буде затверджено

В якості територіальної альтернативи 2 розглядалася інша земельна ділянка, яка знаходиться в комунальній власності. Враховуючи те, що дана земельна ділянка значно віддалена від магістрального автошляху, дана альтернатива була відхилена. Вибрана проектом територія забезпечена в повному обсязі транспортною доступністю. Територія має значний інвестиційний потенціал та перспективи розвитку, однак, потребує виконання реабілітаційних заходів з урбанізації, організації та надання додаткових функцій. Існують передумови для якісного перетворення даної території в функціонально наповнений об'єкт містобудування з повним комплексом обслуговування, забезпеченістю транспортною інфраструктурою, інженерною інфраструктурою, рекреаційними територіями для відпочинку

6. Дослідження, які необхідно провести, методи і критерії, що використовуватимуться під час стратегічної екологічної оцінки

Під час підготовки звіту про стратегічну екологічну оцінку визначити доцільність і прийнятність планованої діяльності і обґрунтувати економічні, технічні, організаційні, санітарні, державно-правові та інші заходи щодо забезпечення безпеки навколишнього середовища, також оцінити вплив на навколишнє середовище в період будівництва, дати прогноз впливу на оточуюче середовище, виходячи із особливостей планованої діяльності з урахуванням природних, соціальних та техногенних умов. Розробити комплекс заходів, спрямований на виявлення характеру, інтенсивності і ступеня небезпеки впливу на стан навколишнього середовища та здоров'я населення будь-якого виду планованої діяльності: • вивчити в регіональному плані природні умови території, яка межує з ділянкою розміщення планованої діяльності, включаючи характеристику поверхневих водних систем, ландшафтів (рельєф, родючі ґрунти, рослинність та ін.), та інших компонентів природного середовища; • розглянути природні ресурси з обмеженим режимом їх використання, в тому числі водоспоживання та водовідведення; • визначити умови функціонування складських боксів для зберігання товару з урахуванням фонового забруднення; • оцінити можливі зміни в природних і антропогенних екосистемах; • визначити шляхи мінімізації негативного впливу на навколишнє середовище і біоту; • зібрати та проаналізувати інформацію про об'єкти розміщення відходів (види та обсяги відходів, місця їх накопичення, природоохоронні споруди, експлуатаційні можливості). Для здійснення стратегічної екологічної оцінки будуть використовуватись логічні і формалізовані методи прогнозування. Для підготовки звіту СЕО передбачається використовувати наступну інформацію (за її наявності): інформацію, яка міститься в інших законодавчих актах і має відношення до проекту ДДП; статистичну інформацію щодо району планованої діяльності; дані моніторингу існуючого стану довкілля (кліматичні, метеорологічні, гідрологічні спостереження, дані про фонове забруднення та ін.); дані топографічних та геологічних вишукувань (за наявності); діючі методики розрахунку викидів забруднюючих речовин від планованих джерел викиду; комп'ютерні програмні комплекси для розрахунку розсіювання забруднюючих речовин в приземному шарі атмосферного повітря. Основним критерієм під час стратегічної екологічної оцінки проекту містобудівної документації є її відповідність державним будівельним нормам, санітарним нормам і правилам України, законодавству у сфері охорони навколишнього природного середовища.

7. Заходи, які передбачається розглянути для запобігання, зменшення та пом'якшення негативних наслідків виконання документа державного планування

В цілому, розроблений у відповідності до державних будівельних норм, санітарних норм і правил проект містобудівної документації не матиме негативних наслідків виконання документа державного планування. Під час здійснення стратегічної екологічної оцінки передбачається розглядати заходи із запобігання, зменшення та пом'якшення негативних наслідків на довкілля, визначені законодавством та нормативно-правовими актами. Зокрема, Закон України «Про охорону навколишнього природного середовища», визначає загальні вимоги в галузі охорони навколишнього середовища при розміщенні, проектуванні, будівництві, введенні в експлуатацію, експлуатації, консервації, споруд та інших об'єктів. Законом встановлено, що використання природних ресурсів громадянами, підприємствами, установами та організаціями здійснюється з дотриманням обов'язкових екологічних вимог: а) раціонального і економного використання природних ресурсів на основі широкого застосування новітніх технологій; б) здійснення заходів щодо запобігання псуванню, забрудненню, виснаженню природних ресурсів, негативному впливу на стан навколишнього природного середовища; в) здійснення заходів щодо відтворення відновлюваних природних ресурсів; г) застосування біологічних, хімічних та інших методів поліпшення якості природних ресурсів, які забезпечують охорону навколишнього природного середовища і безпеку здоров'я населення; д) збереження територій та об'єктів природно-заповідного фонду, а також інших територій, що підлягають особливій охороні; е) здійснення господарської та іншої діяльності без порушення екологічних прав інших осіб; є) здійснення заходів щодо збереження і невиснажливого використання біологічного різноманіття під час провадження діяльності, пов'язаної з

поводженням з генетично модифікованими організмами. Зважаючи на державну політику в галузі енергозбереження, забезпечення екологічної безпеки, раціонального використання природних ресурсів, при будівництві об'єктів доцільно максимально повно використовувати сучасні високоефективні екоенергозберігаючі технології та матеріали, зокрема огорожуючі конструкції з мінімальним коефіцієнтом теплопровідності, інженерне обладнання з високим коефіцієнтом корисної дії, тощо

8. Пропозиції щодо структури та змісту звіту про стратегічну екологічну оцінку

Стратегічна екологічна оцінка повинна бути здійснена у відповідності до статті 11 Закону України «Про стратегічну екологічну оцінку», ДСТУ-Н Б Б.1.1-10:2010 «Настанова з використання розділів Охорона навколишнього природного середовища у складі містобудівної документації. Склад та вимоги», Методичних рекомендацій із здійснення стратегічної екологічної оцінки документів державного планування, затверджених наказом Міністерства екології і природних ресурсів України №296 від 10.08.2018. та № 425 від 23.12.2018р, Закону України «Про регулювання містобудівної діяльності».

9. Орган, до якого подаються зауваження та пропозиції та строки їх подання

Зауваження і пропозиції подаються особисто або через уповноваженого представника, замовнику в письмовій формі (у тому числі в електронному вигляді) із зазначенням прізвища, ім'я та по-батькові, місця проживання, особистого підпису; від юридичних осіб – із зазначенням їх найменування, місця знаходження, посади і особистого підпису керівника надаються протягом 10 днів з дня оприлюднення у Департамент архітектури та містобудування Вінницької міської ради: 21050, м. Вінниця, вул. Григорія Сковороди, 38, тел.: (0432) 67-23-65, E-Mail адреса: damk@vmr.gov.ua. Відповідальна особа за організацію розгляду: начальник відділу просторового розвитку департаменту архітектури та містобудування міської ради Самойленко Юрій Сергійович.

10. Повідомлення про оприлюднення Заяви про визначення обсягу СЕО:

Сайт Вінницької міської ради <https://www.vmr.gov.ua/hromadski-slukhannia-0#1>, на паперових носіях в спеціально відведених місцях (зупинки транспорту, дошки оголошень) від 26.04.2024


Замовник/Уповноважена особа замовника:

Департамент архітектури та містобудування Вінницької міської ради/Чепурна Ірина Олександрівна

Додаток 2

ОБГОВОРЕННЯ ЗАЯВИ ПРО ВИЗНАЧЕННЯ ОБСЯГУ СЕО

ОБГОВОРЕННЯ ЗВІТУ ПРО СТРАТЕГІЧНУ ЕКОЛОГІЧНУ ОЦІНКУ

 Заява про визначення обсягу стратегічної екологічної оцінки проекту містобудівної документації "Детального плану території обмеженої автошляхом Е50, автошляхом С-02-03-21, залізничними коліями та ґрунтовою дорогою в створі вул. Миру села Щітки за межами населеного пункту, на території Вінницької міської територіальної громади"

PDF-документ, 0,13 Мбайт, Опубліковано 26 квітня 2024 року

- Громадські слухання 2024
- Громадські слухання 2023
- Громадські слухання 2022
- Нормативно-правова база

НАЗВА ОБГОВОРЕННЯ СЛУХАННЯ РЕЗУЛЬТАТИ

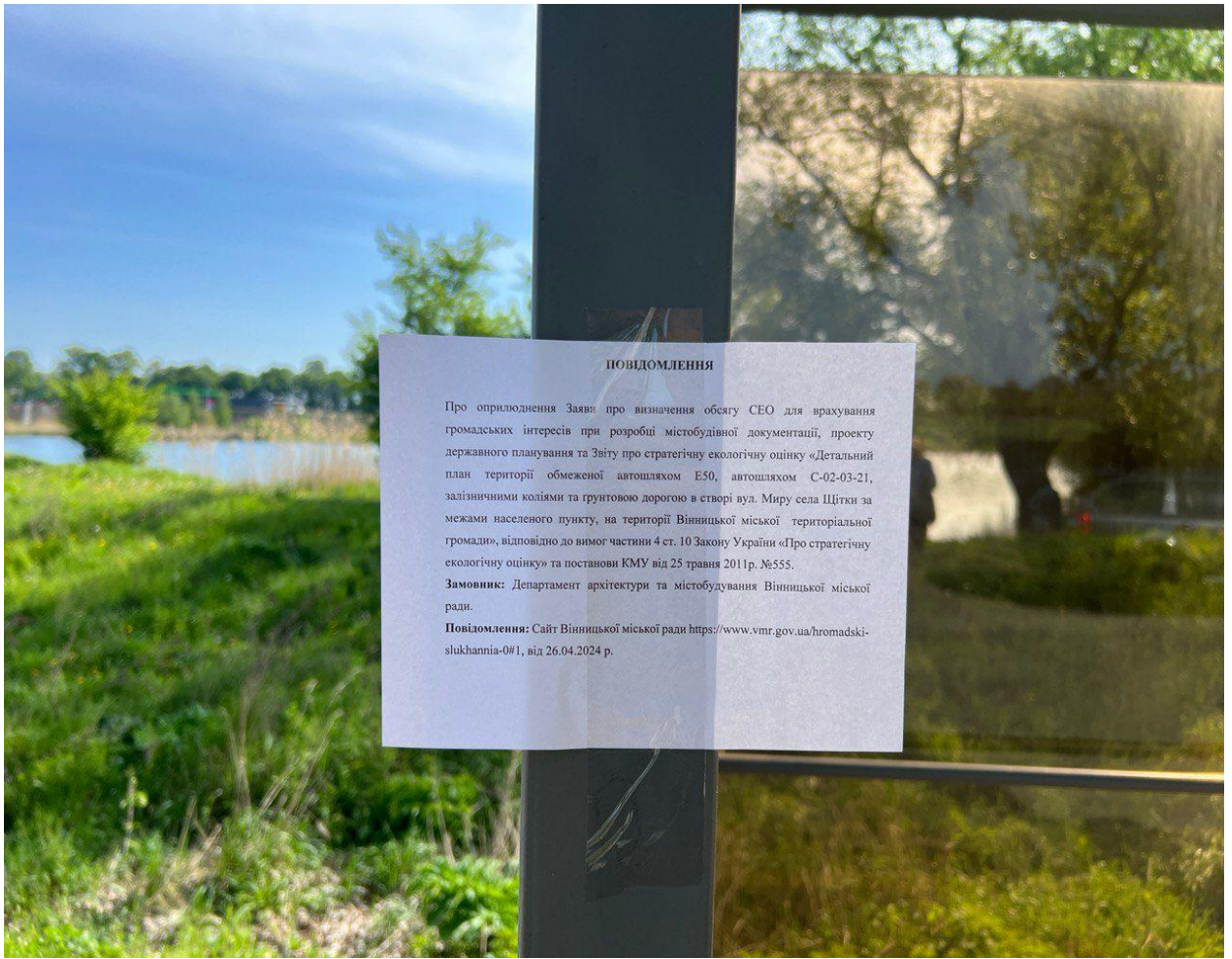
Додаток 3 ФОТОДОКАЗИ











ПОВІДОМЛЕННЯ

Про оприлюднення Заяви про визначення обсягу SEO для врахування громадських інтересів при розробці містобудівної документації, проекту державного планування та Звіту про стратегічну екологічну оцінку «Детальний план території обмеженої автошляхом E50, автошляхом С-02-03-21, залізничними коліями та ґрунтовою дорогою в створі вул. Миру села Щітки за межами населеного пункту, на території Вінницької міської територіальної громади», відповідно до вимог частини 4 ст. 10 Закону України «Про стратегічну екологічну оцінку» та постанови КМУ від 25 травня 2011р. №555.

Замовник: Департамент архітектури та містобудування Вінницької міської ради.

Повідомлення: Сайт Вінницької міської ради <https://www.vmr.gov.ua/hromadskislukhannia-0#1>, від 26.04.2024 р.



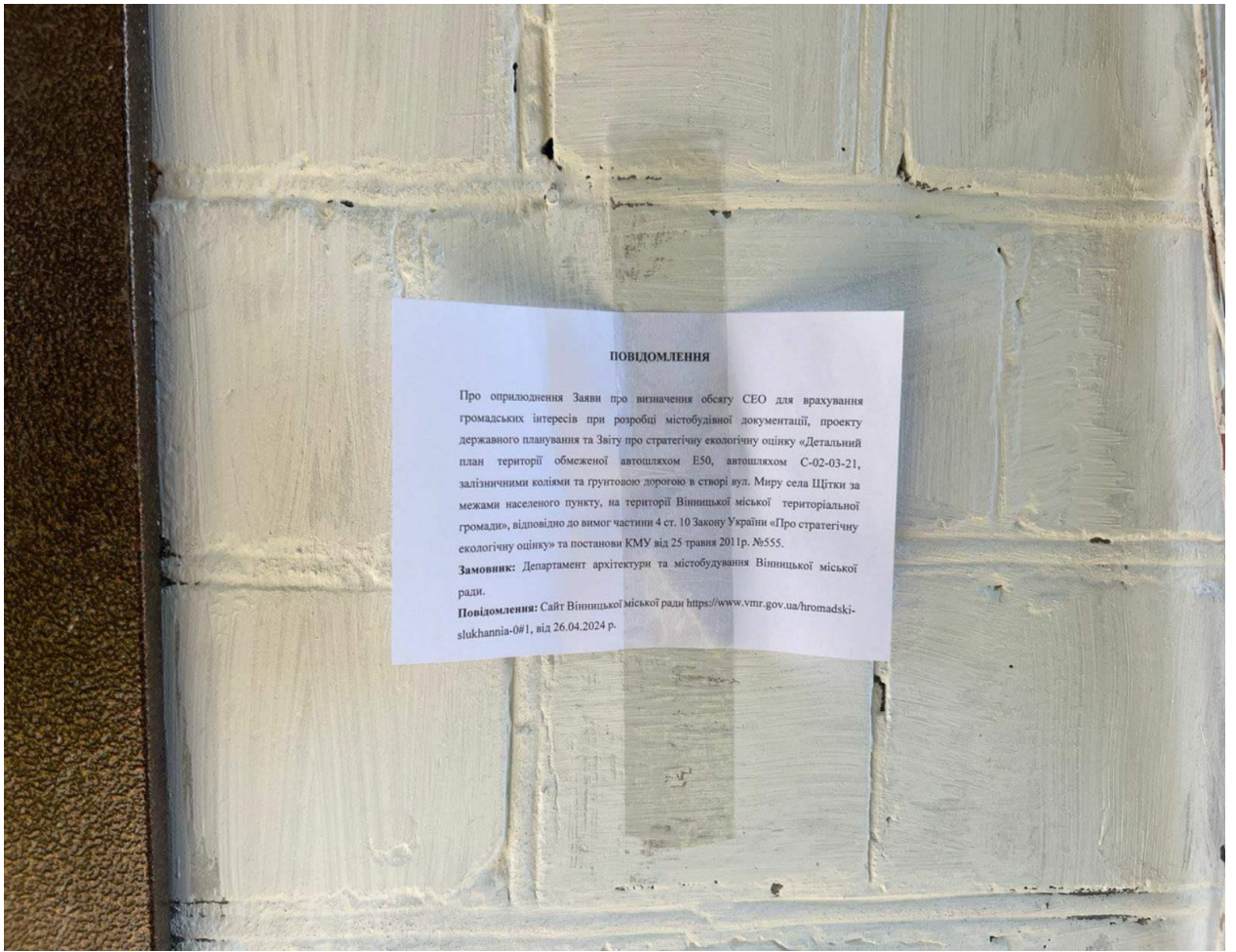
ПОВІДОМЛЕННЯ

Про оформлення Заяви про визначення об'єкту СЕО для врахування громадських інтересів при розробці містобудівної документації, проекту дорожнього планування та плану проєктування автодорожнього об'єкту «Детальний план території об'єкту автодорожнього Е50, автодорожком С-02-03-21, якісними класом та ґрунтово-дорожню в створі вул. Матуєвська Шлях на межі населеного пункту на території Вишківської територіальної громади, відомого до воєнної частини 4-с/10 Івано-Франківської області» та рішення ІКМУ від 24 травня 2019р. №555.

Заявник: Департамент архітектури та містобудування Вишківської міської ради.

Повідомлення Сайт Вишківської міської ради <http://www.vsh.gov.ua/bohadki-shkhanivka-04/>, від 26.04.2024 р.





ПОВІДОМЛЕННЯ

Про оприлюднення Заяви про визначення обсягу СЕО для врахування громадських інтересів при розробці містобудівної документації, проекту державного планування та Заяву про стратегічну екологічну оцінку «Детальний план території обмеженої автошляхом Е50, автошляхом С-02-03-21, залізничними коліями та ґрунтовою дорогою в створі вул. Миру села Цітки за межами населеного пункту, на території Вінницької міської територіальної громади», відповідно до вимог частини 4 ст. 10 Закону України «Про стратегічну екологічну оцінку» та постанови КМУ від 25 травня 2011р. №555.

Замовник: Департамент архітектури та містобудування Вінницької міської ради.

Повідомлення: Сайт Вінницької міської ради <https://www.vmr.gov.ua/hromadskislukhannia-0#1>, від 26.04.2024 р.

Додаток 4



УКРАЇНА
ВІННИЦЬКА ОБЛАСНА ВІЙСЬКОВА АДМІНІСТРАЦІЯ
УПРАВЛІННЯ РОЗВИТКУ ТЕРИТОРІЙ ТА ІНФРАСТРУКТУРИ

вул. Василя Порика, буд. 29, м. Вінниця, 21021
тел. (0432) 43-74-08, e-mail: uprter@vin.gov.ua
Ідентифікаційний код 43217456

26.04.2024 № 01-15-01-24-04-5697-24

Вінницька міська рада
Департамент архітектури та
містобудування
вул. Сковороди Григорія, 38
м. Вінниця

*Щодо надання зауважень та пропозицій на
Заяву про визначення обсягу стратегічної
екологічної оцінки проекту документа
державного планування, зареєстровану в
Єдиному реєстрі СЕО за №24-04-5697-24
від 24.04.2024 року*

Управління розвитку територій та інфраструктури Вінницької обласної військової адміністрації (далі - Управління), відповідно до п. 1 ст. 8 Закону України «Про стратегічну екологічну оцінку» (далі - СЕО), опрацювавши зареєстровану від 24 квітня 2024 року за № 24-04-5697-24 в Єдиному реєстрі СЕО Заяву про визначення обсягу стратегічної екологічної оцінки щодо проекту «Детальний план території, обмеженої автошляхом Е50, автошляхом С-02-03-21, залізничними коліями та ґрунтовою дорогою в створі вул. Миру села Щітки за межами населеного пункту, на території Вінницької міської територіальної громади, надає зауваження та пропозиції.

Звіт про стратегічну екологічну оцінку з урахуванням змісту і рівня деталізації документа державного планування повинен містити наступну інформацію:

- зміст та основні цілі документа державного планування, його зв'язок з іншими документами державного планування;

- характеристику поточного стану довкілля у тому числі здоров'я населення, та прогнозовані зміни цього стану, якщо документ державного планування не буде затверджено (за адміністративними даними, статистичною інформацією та результатами досліджень).

У даному розділі необхідно надати дані про сучасний та прогнозований стан довкілля (повітряний та водний простори, ґрунти, ґрунтові води) на території населеного пункту з урахуванням впливу прилеглих територій;

- інформацію про результати досліджень даних стану довкілля з врахуванням результатів діяльності діючих об'єктів, які знаходяться на території даного населеного пункту; дослідити та проаналізувати динаміку трансформації довкілля з метою оцінювання майбутніх наслідків реалізації детального плану);

- екологічні проблеми, у тому числі ризики впливу на здоров'я населення, які стосуються документа державного планування, зокрема щодо територій з природоохоронним статусом (за адміністративними даними, статистичною інформацією та результатами досліджень). Надати інформацію про основні наявні проблеми населеного пункту, які погіршують стан довкілля, можуть спричинити негативний вплив на здоров'я населення або бути причиною надзвичайних ситуацій; про усі існуючі та проєктовані об'єкти та їх можливий вплив на довкілля (орієнтовні обсяги викидів забруднюючих речовин у атмосферне повітря; забір води з природних джерел та водовідведення; обсяги утворення відходів); у зв'язку із схваленням Регіонального плану управління відходами Вінницької області на період до 2030 року (відповідно до розпорядження Голови обласної державної адміністрації від 28.12.2020 року № 827), надати інформацію щодо впровадження роздільного збору побутових відходів;

- зобов'язання у сфері охорони довкілля, у тому числі пов'язані із запобіганням негативному впливу на здоров'я населення, встановлені на міжнародному, державному та інших рівнях, що стосуються документа державного планування, а також шляхи врахування таких зобов'язань під час підготовки документа державного планування;

- опис наслідків для довкілля, у тому числі для населення, у тому числі вторинних, кумулятивних, синергічних, коротко-, середньо- та довгострокових (1,3-5 та 10-15 років відповідно, а за необхідності - 50-100 років), постійних і тимчасових, позитивних і негативних наслідків;

- заходи, що передбачається вжити для запобігання, зменшення та пом'якшення негативних наслідків виконання документа державного планування;

- обґрунтування вибору виправданих альтернатив, що розглядалися, опис способу, в який здійснювалася стратегічна екологічна оцінка, у тому числі будь-які ускладнення (недостатність інформації та технічних засобів під час здійснення такої оцінки);

- заходи, передбачені для здійснення моніторингу наслідків виконання документа державного планування для довкілля, у тому числі для здоров'я населення;

- опис ймовірних транскордонних наслідків для довкілля, у тому числі для здоров'я населення (за наявності);

- резюме нетехнічного характеру розраховане на широку аудиторію.

Враховувати обмеження, пов'язані з розташуванням об'єктів екологічної мережі, Смарагдової мережі, територій та об'єктів природно-заповідного фонду, водних об'єктів та їх прибережних захисних смуг.

Документ державного планування необхідно розробити відповідно до вимог природоохоронного законодавства, в.т.ч. із дотриманням вимог Законів України «Про охорону навколишнього природного середовища», «Про природно-заповідний фонд України», норм земельного законодавства, Закону України «Про управління відходами», вимог ст.2, 19 Закону України «Про регулювання містобудівної діяльності», норм Земельного кодексу України.

Просимо звернути Вашу увагу на те, що Європейським парламентом 28 листопада 2019 року ухвалено «Резолюцію про надзвичайну кліматичну та екологічну ситуацію». Цей документ виводить запобігання зміні клімату, пом'якшення її наслідків та адаптацію до неї на щабель одного з ключових стратегічних пріоритетів політики Європейського Союзу, а отже має розглядатися як один з найважливіших пунктів процесу європейської інтеграції України.

Виходячи з вище викладеного, рекомендуємо Звіт про СЕО розширити інформацією щодо практичних заходів, спрямованих на вирішення завдань кліматичної адаптації, розвитку природно-заповідної справи та посилення екологічної безпеки територій і населення (наприклад, енергомодернізація будівель, збільшення площ озеленення та проведення благоустрою території населеного пункту, перехід на альтернативні види палива, благоустрій та відновлення водних об'єктів, запровадження сортування відходів, дотримання режиму використання територій прибережних захисних смуг, тощо).

**В.о. начальника
управління розвитку територій
та інфраструктури
Вінницької ОВА**

Іван СИВЕНЮК

Лариса Риб'єва (0432) 43-74-08